

**CÂMARA MUNICIPAL DE FLORESTÓPOLIS
ESTADO DO PARANÁ**

PROJETO DE LEI



PROJETO DE LEI ORDINÁRIA Nº 12/2022 - EXECUTIVO

**SÚMULA: AUTORIZA A INSTALAÇÃO DO LOTEAMENTO
“RESIDENCIAL ROBERTO JOSÉ JUNQUEIRA”
E DÁ OUTRAS PROVIDÊNCIAS.**



Prefeitura Municipal de Florestópolis

Lei nº 790 de 14/11/1951 - CNPJ 75.845.495/0001-59

ESTADO DO PARANÁ

Ofício nº 89/2022

Florestópolis, 24 de maio de 2022.

Senhor Presidente.

Por meio do presente encaminhado, anexo:

- Exposição de motivos ao Projeto de Lei nº 16/2022;
- Licença de Instalação.
- Projeto de Lei nº 16/2022.

Peço que o projeto mencionado seja recebido e, observados os ditames do Regimento Interno, discutido, votado e aprovado na Câmara Municipal.

Atenciosamente,

Assinado digitalmente por:
ONÍCIO DE SOUZA
CPF:
02970032992



ONÍCIO DE SOUZA

Prefeito do Município de Florestópolis

**Ao Ilustre Senhor
AYRTON CAPASSI
Presidente da Câmara Municipal de Florestópolis.**

RECEBI EM 24/05/2022
às _____ hrs

**Valnês Cardoso Mariano
ASSESSOR PARLAMENTAR
RG Nº 7 568 466-5**



Prefeitura Municipal de Florestópolis

Lei nº 790 de 14/11/1951 - CNPJ 75.845.495/0001-59

ESTADO DO PARANÁ

EXPOSIÇÃO DE MOTIVOS PROJETO DE LEI Nº 16/2022

Senhor Presidente,
Senhores Vereadores,

O presente projeto de Lei, tem por objetivo a aprovação por esta Colenda Casa de Leis, da instalação de loteamento residencial "**RESIDENCIAL ROBERTO JOSÉ JUNQUEIRA**", na área de expansão urbana deste Município de Florestópolis – PR, conforme Lei 1416/2016, medindo 74.972,64m², localizado à margem da PR 537, Km 01, no Ribeirão Vermelho, Florestópolis – PR, CEP: 86.165-000.

Peço que a proposição seja recebida e observando-se as normas do Regimento Interno da Câmara Municipal de Florestópolis, discutida, votada e aprovada.

Atenciosamente,

Prefeitura do Município de Florestópolis, Estado do Paraná, vigésimo quarto dia do mês de maio do ano de dois mil e vinte e dois.

Assinado digitalmente por:
ONÍCIO DE SOUZA
CNPJ:
0237002962



ONÍCIO DE SOUZA
Prefeito do Município de Florestópolis



Prefeitura Municipal de Florestópolis

Lei nº 790 de 14/11/1951 - CNPJ 75.845.495/0001-59

ESTADO DO PARANÁ

PROJETO DE LEI Nº 16/2022

SÚMULA: AUTORIZA A INSTALAÇÃO DO LOTEAMENTO "aprovação por esta Colenda Casa de Leis, da instalação de loteamento residencial "ROBERTO JOSÉ JUNQUEIRA", e da outra providência.

A Câmara Municipal de Florestópolis, Estado do Paraná, aprovou e eu, Prefeito Municipal, sanciono a seguinte Lei:

Art. 1º Fica aprovado o loteamento denominado "aprovação por esta Colenda Casa de Leis, da instalação de loteamento "RESIDENCIAL ROBERTO JOSÉ JUNQUEIRA", de conformidade com a licença de instalação em anexo, em vez cumprida as exigências legais a respeito.

Art. 2º - Fica estabelecido na aprovação do referido loteamento, que a instalação de rede de água e energia é de total responsabilidade da loteadora.

Art. 3º - Em decorrência da presente Lei, fica o executivo Municipal autorizado a incorporar ao perímetro urbano do Município, toda extensão da área loteada para efeito de cadastramento e, conseqüentemente, tributação pelo órgão competente desta municipalidade.

Art. 4º - Esta Lei entra em vigor na data de sua publicação, revogando-se as disposições em sentido contrário.

Prefeitura do Município de Florestópolis, Estado do Paraná, vigésimo quarto dia do mês de maio do ano de dois mil e vinte e dois.

ONÍCIO DE SOUZA
Prefeito do Município de Florestópolis

Assinado digitalmente por:
ONÍCIO DE SOUZA
CNPJ:
02370032962





Prefeitura Municipal de Florestópolis

*Lei nº 790 de 14/11/1951 - CNPJ 75.845.495/0001-59
ESTADO DO PARANÁ*

CERTIDÃO DE APROVAÇÃO

Certificamos que na data de 23/05/2022, o Setor de Engenharia e Planejamento após analisar todos os projetos e documentos necessários para aprovação de um loteamento de acordo com o código de obras do município de Florestópolis, não constatou nenhuma irregularidade ou empecilho, sendo assim o Residencial Roberto José Junqueira, que será construído na cidade de Florestópolis, comarca de Porecatu-PR, encontra-se aprovado.

Florestópolis-PR, 25 de Maio de 2022.

OSWALDO GARAGNANI BERNARDO
Engenheiro Civil
CREA Nº 95162/D



LICENÇA DE INSTALAÇÃO

O Instituto Água e Terra, com base na legislação ambiental e demais normas pertinentes, e tendo em vista o conteúdo no expediente protocolado sob o nº 15.166.779-1, concede LI - Licença de Instalação nas condições e restrições abaixo especificadas.

1. IDENTIFICAÇÃO DO EMPREENDEDOR

CPF/CNPJ 02.379.611/0001-18	Nome/Razão Social CONSTRUTORA CASARIN LTDA		
RG/Inscrição Estadual ---	Legislação e Número Rua Prefeito Faria Lima, 790, Sala 3		
Bairro Maringá		Município / UF Londrina/PR	CEP 86.061-450

2. IDENTIFICAÇÃO DO EMPREENDIMENTO

Atividade Edificações			Porta Grande
Atividade Específica Conjuntos habitacionais horizontais			
Ocupação da Atividade ---			
Coordenadas UTM (E-N) 459970.6 - 7409931.8	Legislação e Número Avenida das Camélias, s/n		
Bacia Hidrográfica Parapanema 3	Bairro Roberto José Junqueira	Município / UF Florestópolis/PR	CEP 86.165-000

3. CARACTERÍSTICAS DO EMPREENDIMENTO

3.1 ÁGUA UTILIZADA

Origem Água	Tipo de Uso	Volume (m³/hora)	Nº Outorga	Coordenadas UTM (E-N)
Rede Pública	Humano	12,30	---	---

3.2 EFLUENTES LÍQUIDOS

Origem Efluente	Forma Tratamento	Destino Final	Volume (m³/hora)	Nº Outorga	Coordenadas UTM (E-N)
Efluente de esgoto sanitário	Rede Pública	Rede Pública	5,40	---	---

Obs.: As informações das áreas 1, 2 e 3 são de responsabilidade do requerente.

4. CONDICIONANTES

- Esta Licença Ambiental de Instalação foi emitida de acordo com o que estabelece o Art. 8º, inciso II, da Resolução CONAMA nº 237/97; Art. 2º, inciso IV, da Resolução nº 65/08 CEMA e Resolução SEMA 034/2017, autoriza a instalação do empreendimento imobiliário de acordo com as especificações constantes projetos analisados e aprovados pelo Poder Público Municipal de Florestópolis, incluindo as medidas de controle ambientais e demais condicionantes, das quais constituem motivos determinantes para emissão desta Licença para Implantação de Loteamento Urbano denominado Loteamento Roberto José Junqueira, situado na Avenida das Camélias, s/n, Lote 1 Quadra 1, matrícula nº 16.522 em nome de Roberto de Godoy Moreira e Maria Stella Cintra Leite de Godoy Moreira, no Município de Florestópolis - Paraná. O Loteamento será constituído por 181 unidades, conforme projeto Urbanístico já aprovado pelo Poder Público Municipal e a área do empreendimento corresponde a 121.071,00 m².
- Devendo ser observados rigorosamente durante a sua implantação, os Rens abaixo elencados:
- Executar as determinações técnicas constantes do Projeto de Loteamento, Projeto de Drenagem Urbana, Plano de Gerenciamento de Resíduos Sólidos e Projeto de Dimensionamento do Sistema e Destino Final dos Esgotos Sanitários.
- Os trabalhos de implantação do Loteamento Residencial deverão ser executados de modo a não causar danos ambientais nos imóveis localizados no entorno do empreendimento imobiliário, e os resíduos que restarão destas atividades deverão ter destinação ambiental adequada.
- Nenhum resíduo, combustíveis de limpeza, materiais inertes ou contaminados, resultantes da limpeza ou descargas de equipamentos ao fim de cada dia de atividade, ou no decorrer deste, poderá ser lançado ou deixado ao longo do trecho trabalhado, no acostamento, canaletas ou qualquer outro local que possa causar de qualquer forma, contaminação aos corpos hídricos (Córrego, Ribeirão, Rio...), solo ou vegetação, dentro da área do Empreendimento Imobiliário e ao seu entorno.
- As águas pluviais deverão ser encaminhadas para o respectivo Sistema de Drenagem Urbana, conforme projetos apresentados, analisados e aprovados pelo Poder Público Municipal de Florestópolis.
- A implantação de Dissipador de Energia hidráulica em área de Preservação Permanente, será objeto de Autorizações Ambientais específica, precedidas de Decreto de Utilidade Pública emitido pelo poder público Municipal.
- As galerias pluviais bem como o Dissipador de Energia para águas pluviais deverão obedecer a uma distância mínima de 50 (cinquenta) metros de minas e/ou nascentes, com lançamentos sempre à jusante.
- A coleta e destino final dos esgotos sanitários deverão seguir conforme projetos apresentados e aprovados pela SANEPAR, pois o esgotamento sanitário terá tratamento individual com implantação de fossas sépticas seguidas de caixa de gordura e poço sumidouro, atendidas na íntegra as Normas Técnicas NBR 7229 e NBR 13960, bem como as Diretrizes estabelecidas pela SANEPAR.
- Deverá ser implantada coleta seletiva dos resíduos gerados nos domicílios, priorizando ações de fomento e compostagem domiciliar.
- Os resíduos sólidos domésticos caracterizados como rejeitos deverão ser encaminhados ao aterro sanitário através de coleta pública municipal.
- A arborização urbana deverá ser implantada conforme diretrizes estabelecidas pelo Município de Florestópolis.
- Salientar no contrato com a empresa de pavimentação asfáltica qualidade no desenvolvimento dos trabalhos para que não ocorra desagregação de partículas (pedriscos/misturas asfálticas...) e seja carreado para galeria pluvial e corpo hídrico e em caso de reclamação será autuado o empreendedor do loteamento e a empresa de pavimentação.
- Expressamente PROIBIDO subdivisão dos Lotes.
- Em caso de movimentação de terra no local, os taludes resultantes do corte e/ou aterro de áreas relacionadas ao empreendimento, incluindo bota-fora, deverão ser conformados ou moldados segundo ângulos que lhes conferem estabilidade, independentemente do tipo de material que os compuser, e se por ventura vier a ocorrer na área do empreendimento imobiliário, surgência ou aparecimento de nascentes de água, a responsabilidade é do Empreendedor e/ou Responsável Técnico.
- Movimentação de solo com volume superior a 100 m³, deverá ser solicitada Autorização Ambiental específica a ser obtida junto ao IAP.
- É de inteira Responsabilidade do Responsável Técnico e do Empreendedor, o adequado funcionamento dos Sistemas Apresentados em Projetos, Analisados e Aprovados pelo Poder Público Municipal de Florestópolis e demais Órgãos Públicos Competentes.

MEMORIAL DESCRITIVO - Especificações

INFRA-ESTRUTURA - LOTEAMENTO

Versão 00

IDENTIFICAÇÃO:

Proponente : Construtora Casarin EIRELI
Construtora : Construtora Casarin EIRELI
Empreendimento : Loteamento Roberto José Junqueira
Endereço : PR 537 – km 01, Ribeirão Vermelho, s/n Cidade: FLORESTÓPOLIS/PR

1 - ORIENTAÇÕES INICIAIS	
1.1	<p>SOBRE O EMPREENDIMENTO</p> <p>O "Lote 02-B" com 74.972,64 m² de área, localizado à margem da PR 537 KM01, no Ribeirão Vermelho, na Cidade de Florestópolis.</p> <p>Composto por 14 Quadras, com um total de 178 lotes somando uma área de 48.523,98 m², 10 ruas com banda de rodagem de 8,00 m de largura, que somam 13.826,10 m² e passeios-grama (1,20m/0,80m) que acrescentam mais 6.247,47 m² e uma área institucional de 5.687,35 m². Por fim, conta com uma área de faixa de domínio da PR-537 (291,39 m²) e área não edificável adjacente a faixa de domínio (396,35 m²).</p> <p>A área se encontra inserida em perímetro urbano, conforme LEI 1416/2016 e com toda infraestrutura básica a disposição.</p>
2 SERVIÇOS PRELIMINARES E GERAIS	
2.1	<p>SERVIÇOS TÉCNICOS</p> <p>2.1.1 Sondagem</p> <ul style="list-style-type: none">- Sondagem a trado em 5 pontos do terreno.- Teste de percolação para determinação de coeficiente de infiltração do solo com resultados satisfatórios para utilização de fossa e sumidouro. <p>2.1.2 Serviços Topográficos</p> <ul style="list-style-type: none">- Levantamento topográfico com curvas de nível.- A obra será locada com piquetes e gabaritos <p>2.1.3 Ensaio Tecnológicos</p> <ul style="list-style-type: none">- Serão executados os ensaios e controles tecnológicos necessários às diversas etapas da obra. Os controles e ensaios tecnológicos citados anteriormente serão executados em conformidade com as Normas Brasileiras.
	<p>CANTEIRO E INSTALAÇÕES PROVISÓRIAS</p> <ul style="list-style-type: none">- Será fixada placa de obra, conforme modelo padronizado pela CAIXA.- Será implantado canteiro de obras dimensionado de acordo com o porte e necessidades da obra.- A obra será suprida de todos os materiais e equipamentos necessários para garantir a segurança e higiene dos operários.
	<p>ESTABILIDADE DO SOLO</p> <ul style="list-style-type: none">- Serão utilizados dispositivos de contenção, provisórios ou permanentes, necessários para garantir a limpeza, estabilidade, integridade do entorno da obra.

2.4	EQUIPAMENTOS/ MÁQUINAS E FERRAMENTAS	- Serão fornecidos todos os equipamentos e ferramentas adequadas de modo a garantir o bom desempenho da obra.	
2.5	EMPRÉSTIMOS/ BOTA-FORA	- Não é previsto serviços de empréstimo ou bota-fora de solo - Caso seja necessário empréstimo de solo e/ou bota-fora, serão realizados em locais autorizados pelo Poder Público em uma distância média de 10 km.	
2.6	LIMPEZA DO TERRENO	- Raspagem da camada vegetal superficial. (20 cm) - Nos locais de corte, uma camada de no mínimo 60 cm abaixo da cota de projeto ficará livre de tocos e raízes.	
2.7	TERRAPLENAGEM	- Desnível máximo de 0,65 cm entre terrenos. - Corte e aterro para acerto dos platôs dos terrenos. - Para determinação dos cortes e/ou aterros necessários para a implantação do empreendimento, serão locados por meio de equipamentos topográficos os pontos e cotas referenciados no projeto de implantação. - Os materiais utilizados para aterro serão de primeira qualidade, estarão isentos de matéria orgânica, entulhos e impurezas. Os aterros serão executados em camadas com espessura compatível com o tipo de solo e com o equipamento utilizado, na umidade ideal, e grau de compactação mínimo definido em projeto específico (95% do proctor normal).	
2.8	TALUDES, DESNÍVEIS E CONTENÇÕES	2.8.1. TALUDES	- Todos os taludes receberão proteção vegetal (grama), independente do desnível e/ou altura. - O plantio de grama será iniciado no mínimo com 90 dias de antecedência do término da obra, de forma que na conclusão desta, toda área plantada esteja completamente enraizada. - A distância mínima da edificação ao pé ou crista do talude, será de no mínimo 1,50m, considerando inclusive as futuras ampliações e o espaço para estacionamento, previstos em projeto. - Taludes com inclinação de 45° e poderão ocupar não mais que 12% de cada platô
		2.8.2. ARRIMOS	- NÃO
		2.8.3. GUARDA CORPO	NÃO

3 ABASTECIMENTO DE ÁGUA POTÁVEL

3.1	CONCEPÇÃO GERAL	- Ampliação da rede com 2 aneis (alta e baixa) em PEAD. - O projeto obedecerá às Normas da Concessionária ou Órgão Responsável, com projetos aprovados pela mesma. - Na execução dos serviços deverão ser observadas, além destas especificações, as instruções dos fabricantes, as normas da ABNT e outras aplicáveis.
3.2	CAPTAÇÃO	- Ligação em rede existente da SANEPAR, com ligação na Rua Ezequiel Braz da Silva e Rua das Maravilhas
3.3	EXECUÇÃO DOS SERVIÇOS	- Ligação na rede existente de acordo com orientação da concessionária. Serão executados os serviços de: Locação, cadastramento de interferências, escavação de valas, escoramento, esgotamento de valas, regularização de fundo.

		assentamento da tubulação e caixas de registros, ancoragem, reaterro e compactação.
3.4	SISTEMA	- SANEPAR
3.5	RESERVAÇÃO	n/a
3.6	MATERIAIS	- Tubulação, luvas, colar, curvas, adaptador, CAP - Registro de gaveta
3.7	LIGAÇÕES	- As ligações serão feitas com cavalete, conforme padrão SANEPAR - As interligações serão realizadas juntamente com as redes, para todos as casas do empreendimento, evitando rasgos futuros na pavimentação. Serão de responsabilidade do Construtor as providências e eventuais ônus junto à Concessionária quanto à fiscalização, vistorias e interligações. - A Construtora contratará junto a concessionaria de água, o serviço de instalação dos hidrômetros. - Após a execução completa da rede de distribuição de água, a mesma será doada a concessionaria, a quem caberá a operação e manutenção do sistema. - O Construtor disponibilizará ao operador o projeto completo do sistema (levantamento cadastral).

4.1 ESGOTAMENTO SANITÁRIO -

4.1.1	CONCEPÇÃO GERAL	Serão executados através de fossa séptica e sumidouro de acordo com projetos previamente aprovados nos órgãos competentes. Instalação de rede seca.
4.1.2	SERVIÇOS TOPOGRÁFICOS	n/a
4.1.3	MATERIAIS E EXECUÇÃO DOS SERVIÇOS	n/a
4.1.4	POÇOS DE VISITA E INSPEÇÃO	n/a
4.1.5	DECLIVIDADE DA REDE	1%
4.1.6	LANÇAMENTO FINAL	n/a
4.1.7	LIGAÇÃO DOMICILIARES	n/a

5.1 DRENAGEM EM RUAS DO LOTEAMENTO

5.1.1	CONCEPÇÃO GERAL	A drenagem das águas pluviais se dará de acordo com as caixas de captação distribuídas conforme projeto específico com destinação a rede coletora existente.
5.1.2	SERVIÇOS TOPOGRÁFICOS	- Levantamento topográfico planialtimétrico.
5.1.3	MATERIAIS E EXECUÇÃO DOS SERVIÇOS	- A rede será executada com tubulação de CONCRETO. A escavação para colocação dos tubos será executada com equipamento adequado e o cobrimento mínimo será de 1,10 m. - Os serviços de execuções contemplarão: locação, escavação,

		escoramento, esgotamento, regularização das valas, assentamento da tubulação, reaterro e compactação.	
5.1.4	DISPOSITIVOS DE DRENAGEM	5.1.4.1 CAIXAS DE LIGAÇÃO	As caixas de passagem em alvenaria serão executadas com blocos de concreto ou tijolos maciços de barro, com tampas de ferro fundido, obedecendo às prescrições da ABNT e das Especificações do projeto.
		5.1.4.2 POÇO DE VISITA	Os poços de visitas em alvenaria serão executadas com blocos de concreto ou tijolos maciços de barro, com tampas de ferro fundido, obedecendo às prescrições da ABNT e das Especificações do projeto.
		5.1.4.3 BOCAS DE LEÃO	As bocas de leão em em alvenaria serão executadas com blocos de concreto ou tijolos maciços de barro, com tampas de ferro fundido, obedecendo às prescrições da ABNT e das Especificações do projeto.
5.1.5	DECLIVIDADE	- Inclinação mínima de 1%	
5.1.6	LANÇAMENTO	Ligação em rede existente - Serão de responsabilidade do Construtor as providências e eventuais ônus junto ao Órgão Responsável quanto à fiscalização, vistorias e interligações.	

5.2 DRENAGEM DE LOTES		
5.2.1	CONCEPÇÃO GERAL	- n/a
5.2.2	MATERIAIS	- n/a
5.2.3	DISPOSITIVO DE DRENAGEM	- n/a
5.2.4	DECLIVIDADE	- n/a
5.2.5	LANÇAMENTO	- n/a

6.1 PAVIMENTAÇÃO EM RUAS DO LOTEAMENTO			
6.1.1	OBSERVAÇÕES GERAIS	-Será executado pavimentação asfáltica em todas a ruas do loteamento de acordo com detalhamento em projeto específico.	
6.1.2	CONTROLES TECNOLÓGICOS	- Teste de carga	
6.1.3	SERVIÇOS TOPOGRÁFICOS	- Terraplanagem e regularização até que se atinja o grade desejado	
6.1.4	TIPOS DE PAVIMENTO	- Pavimentação em CBUQ	
6.1.5	MATERIAIS	- Brita graduada, CBUQ	
6.1.6	DECLIVIDADE	2%:	
6.1.7	PAVIMENTAÇÃO ASFÁLTICA	6.1.7.1 CONCEPÇÃO GERAL	- O pavimento será constituído por um subleito compactado de 20 cm, uma base em brita graduada de 15 cm e pavimentação em CBUQ com 3,00 cm

		6.1.7.2 PREPARO E REFORÇO DO SUBLEITO E CAMADA DE BLOQUEIO	Depois de executadas a limpeza superficial, serão efetuadas as compensações de corte e aterro seguindo-se o greide de terraplanagem. Se houver necessidade de material para complementar o greide projetado, este serviço será efetuado com material de jazida, previamente escolhido com características geotécnicas necessárias para servir de corpo de aterro. O solo será compactado em camadas, nunca superior a 20 cm Em todo o trecho a ser revestido, será removido o solo impróprio para a base ou barro existente e refeito um subleito com material de boa resistência devidamente compactado de acordo com as Normas. A compactação será feita com rolo pé de carneiro e com rolo compactador liso com vibração.
		6.1.7.3 SUB BASE E BASE	- Será executada base em brita graduada devidamente compactada com rolo vibratório, com espessura de 10 cm.
		6.1.7.4 IMPRIMAÇÃO E PINTURA DE LIGAÇÃO	n/a
		6.1.7.5 REVESTIMENTO ASFÁLTICO	Será executada uma camada de 3 cm de CBUQ sobre o pavimento já devidamente limpo
6.1.8	PAVIMENTAÇÃO EM PARALELEPÍPEDO OU BLOCOS PRÉ-MOLDADOS DE CONCRETO	n/a	

6.2 GUIAS, SARJETAS E SARJETÕES DE CONCRETO

6.2.1	TIPO	- As guias e sarjetas serão feitas em concreto fck 15, moldadas no local com máquina extrusora.
6.2.3	MATERIAIS E EXECUÇÃO DOS SERVIÇOS	Guias e sarjetas em concreto, com 10 e 15 cm respectivamente, e inclinação de 2%, sendo realizadas com extrusora de concreto e altura de 15 cm acima do grade da rua. Serão realizados os serviços de: terraplanagem, compactação, regularização, concretagem por extrusora

6.3 PASSEIO PÚBLICO DO LOTEAMENTO

	OBSERVAÇÕES GERAIS	As calçadas deverão apresentar soluções que garantam a acessibilidade universal para os usuários do sistema em conformidade com o Decreto Nº. 5.296, de 02 de dezembro de 2004 e a NBR 9050/2015.
--	---------------------------	---

6.3.1	TIPO	- O Passeio terá 2,0 m de largura, sendo 1,20m de concreto a partir do alinhamento predial e 0,80 m de grama do fim do concreto até o meio fio.
6.3.2	MATERIAIS	- O passeio será feito em concreto Fck 15 Mpa com 4,00 cm espessura sobre leito de brita de 1,00 cm, com juntas de dilatação espaçadas no máximo a 2,00 m de distância. - Grama
6.3.3	RAMPA DE ACESSIBILIDADE	- As rampas serão feitas conforme projeto, sempre mantendo uma faixa livre de 1,20 e inclinação máxima de 8,33%. - As rampas serão executadas de acordo com a NBR 9050/2016 - As rampas serão locadas nas esquinas, conforme projeto

8.1 REDE DE ENERGIA

8.1.1	CONCEPÇÃO GERAL	- O projeto da rede de energia obedecerá às Normas da COPEL (Companhia Paranaense de Energia) e aprovado pela mesma, observando integralmente as especificações nele contidas. - Todos os materiais deverão obedecer às normas da COPEL. - Serão de responsabilidade do Construtor as providências e eventuais ônus junto ao Órgão Responsável quanto a fiscalização, vistorias e recebimento do serviço.
-------	------------------------	---

8.2 ILUMINAÇÃO EXTERNA

8.2.1	DESCRIÇÃO GERAL	Luminárias tipo oval sem grade E-27 50W para lâmpada de Led. - O projeto de iluminação pública obedecerá às Normas da COPEL (Companhia Paranaense de Energia) e aprovado pela mesma, e obedecerá integralmente às especificações nele contidas. - Serão observadas também as exigências do Município referente ao padrão das luminárias.
-------	------------------------	--

9 GÁS

9.1	CONCEPÇÃO GERAL	n/a
-----	------------------------	-----

10 OUTROS

10.1	PLACAS DE IDENTIFICAÇÃO	- todos as casas serão entregues com placa de identificação metálica, conforme numeração dada pela prefeitura
------	--------------------------------	---

11 PAISAGISMO

11.1	OBSERVAÇÃO	- - Será realizada manutenção da grama, árvores e arbustos até a entrega da obra.
------	-------------------	---

	ES GERAIS	
11.2	LOCAL	Plantio de mudas de arvores na frente de cada lote
11.3	EXECUÇÃO DOS SERVIÇOS	Movimento de terra, plantio, irrigação
11.4	CARACTERÍSTICAS	Será colocada uma muda de árvore tiro Oiti em frente a cada unidade no passeio.
11.5	TUTORES E PROTETORES DE ÁRVORES	n/a

12 LIMPEZA FINAL

12.1	OBSERVAÇÕES GERAIS	- Após a conclusão dos serviços será feita limpeza final em toda a obra, limpeza das áreas pavimentadas e não pavimentadas. Os entulhos, sujeira, sobra de materiais serão recolhidos e o canteiro completamente desmontado. As calçadas serão entregues lavadas e a grama roçada, sendo limpos e varridos os acessos, calçadas e passeios.
------	---------------------------	---

Londrina, 07 de julho de 2022


Construtora


Proponente

**MEMORIAL DESCRITIVO DO ARRUAMENTO 01, DO
RESIDENCIAL ROBERTO JOSÉ JUNQUEIRA, DA CIDADE E
COMARCA DE FLORESTÓPOLIS, ESTADO DO PARANÁ.**

ÁREA = 675,56 m²

LIMITES E CONFRONTAÇÕES

Arruamento com 10,00 m de largura, com 2,00 m de passeio a sua direita e com pista de rolamento de 8,00 m, que segue por 69,73 m no azimute 109°44'08" fazendo divisa a esquerda com o cemitério municipal e com a área institucional, e, pela direita com a Quadra 01 e a Quadra 02.

APROVADO

Em 08 / 03 / 22



Oswaldo Garagnani Bernardo
Engenheiro Civil - CREA PR 95 32/D



Responsável Técnico
Lucas de Souza Queiroga
CREA-PR 137768/D

**MEMORIAL DESCRITIVO DO ARRUAMENTO 02, DO
RESIDENCIAL ROBERTO JOSÉ JUNQUEIRA, DA CIDADE E
COMARCA DE FLORESTÓPOLIS, ESTADO DO PARANÁ.**

ÁREA = 8.356,33 m²

LIMITES E CONFRONTAÇÕES

Arruamento com 12,00 m de largura sendo 2,00 m de passeios para cada lado e 8,00 m de pista de rolamento, que segue por 708,38 m no azimute 205°11'5", fazendo divisa a esquerda com as Quadras 02, Quadra 04, Quadra 06 e Quadra 08, e a direita com as Quadra 01, Quadra 03, Quadra 05, Quadra 07.

APROVADO

Em 08/03/22



Oswaldo Garagnani Bernardo
Engenheiro Civil - CREA PR 95 52/D



Responsável Técnico
Lucas de Souza Queiroga
CREA-PR 137768/D

**MEMORIAL DESCRITIVO DO ARRUAMENTO 03, DO
RESIDENCIAL ROBERTO JOSÉ JUNQUEIRA, DA CIDADE E
COMARCA DE FLORESTÓPOLIS, ESTADO DO PARANÁ.**

ÁREA = 666,23 m²

LIMITES E CONFRONTAÇÕES

Arruamento com 12,00 m de largura sendo 2,00 m de passeios para cada lado e 8,00 m de pista de rolamento, que segue por 67,52 m no azimute 115°11'5", fazendo divisa a esquerda com as Quadras 01, Quadra 02 e a direita com as Quadra 03 e Quadra 04.

APROVADO

Em 08 / 03 / 22



Oswaldo Garagnani Bernardo
Engenheiro Civil - CREA PR 95 52/D



Responsável Técnico
Lucas de Souza Queiroga
CREA-PR 137768/D

**MEMORIAL DESCRITIVO DO ARRUAMENTO 04, DO
RESIDENCIAL ROBERTO JOSÉ JUNQUEIRA, DA CIDADE E
COMARCA DE FLORESTÓPOLIS, ESTADO DO PARANÁ.**

ÁREA = 640,20 m²

LIMITES E CONFRONTAÇÕES

Arruamento com 12,00 m de largura sendo 2,00 m de passeios para cada lado e 8,00 m de pista de rolamento, que segue por 65,35 m no azimute 115°11'5", fazendo divisa a esquerda com as Quadras 03, Quadra 04 e a direita com as Quadra 05 e Quadra 06.

APROVADO

Em 08 / 03 / 22

B.

Oswaldo Garagnani Bernardo
Engenheiro Civil - CREA PR 95 52/0



Responsável Técnico
Lucas de Souza Queiroga
CREA-PR 137768/D

**MEMORIAL DESCRITIVO DO ARRUAMENTO 05, DO
RESIDENCIAL ROBERTO JOSÉ JUNQUEIRA, DA CIDADE E
COMARCA DE FLORESTÓPOLIS, ESTADO DO PARANÁ.**

ÁREA = 634,74 m²

LIMITES E CONFRONTAÇÕES


Arruamento com 12,00 m de largura sendo 2,00 m de passeios para cada lado e 8,00 m de pista de rolamento, que segue por 64,89 m no azimute 115°11'5", fazendo divisa a esquerda com as Quadras 05, Quadra 06 e a direita com as Quadra 07 e Quadra 08.

APROVADO

Em 08/03/22

B.

Oswaldo Garagnani Bernardo
Engenheiro Civil - CREA PR 95.62/D


Responsável Técnico
Lucas de Souza Queiroga
CREA-PR 137768/D

**MEMORIAL DESCRITIVO DO ARRUAMENTO 06, DO
RESIDENCIAL ROBERTO JOSÉ JUNQUEIRA, DA CIDADE E
COMARCA DE FLORESTÓPOLIS, ESTADO DO PARANÁ.**

ÁREA = 776,11 m²

LIMITES E CONFRONTAÇÕES

Arruamento com 12,00 m de largura sendo 2,00 m de passeios para cada lado e 8,00 m de pista de rolamento, que segue por 64,69 m no azimute 115°11'5", fazendo divisa a esquerda com as Quadras 07, Quadra 08 e a direita com as Quadra 09 e Quadra 10.

APROVADO

Em 08 / 03 / 2022

B.

Oswaldo Garagnani Ben
Engenheiro Civil - CREA PR 32. 444.



Responsável Técnico
Lucas de Souza Queiroga
CREA-PR 137768/D

**MEMORIAL DESCRITIVO DO ARRUAMENTO 07, DO
RESIDENCIAL ROBERTO JOSÉ JUNQUEIRA, DA CIDADE E
COMARCA DE FLORESTÓPOLIS, ESTADO DO PARANÁ.**

ÁREA = 6.283,62 m²

LIMITES E CONFRONTAÇÕES

Arruamento com 12,00 m de largura sendo 2,00 m de passeios para cada lado e 8,00 m de pista de rolamento, que segue por 537,12 m no azimute 205°11'5", fazendo divisa a esquerda com as Quadras 09, Quadra 11 e Quadra 13 e a direita com as Quadra 10, Quadra 12 e Quadra 14.

APROVADO

Em 08 / 03 / 22



Oswaldo Garagnani Bernardini
Engenheiro Civil - CREA PR 95 4443



Responsável Técnico
Lucas de Souza Queiroga
CREA-PR 137768/D

**MEMORIAL DESCRITIVO DO ARRUAMENTO 08, DO
RESIDENCIAL ROBERTO JOSÉ JUNQUEIRA, DA CIDADE E
COMARCA DE FLORESTÓPOLIS, ESTADO DO PARANÁ.**

ÁREA = 626,90 m²

LIMITES E CONFRONTAÇÕES


Arruamento com 12,00 m de largura sendo 2,00 m de passeios para cada lado e 8,00 m de pista de rolamento, que segue por 64,24 m no azimute 115°11'5", fazendo divisa a esquerda com as Quadras 09, Quadra 10 e a direita com as Quadra 11 e Quadra 12.

APROVADO

Em 08/03/22

3.

Oswaldo Garagnani Bernardi
Engenheiro Civil - CREA PR 95.229.11


Responsável Técnico
Lucas de Souza Queiroga
CREA-PR 137768/D

**MEMORIAL DESCRITIVO DO ARRUAMENTO 09, DO
RESIDENCIAL ROBERTO JOSÉ JUNQUEIRA, DA CIDADE E
COMARCA DE FLORESTÓPOLIS, ESTADO DO PARANÁ.**

ÁREA = 620,93 m²

LIMITES E CONFRONTAÇÕES


Arruamento com 12,00 m de largura sendo 2,00 m de passeios para cada lado e 8,00 m de pista de rolamento, que segue por 63,74 m no azimute 115°11'5", fazendo divisa a esquerda com as Quadras 11 e Quadra 12 e a direita com as Quadra 13 e Quadra 14.

APROVADO

Em 08 / 03 / 22

3.

Oswaldo Garagnani Bernardo
Engenheiro Civil - CREA PR 95 227-1


Responsável Técnico
Lucas de Souza Queiroga
CREA-PR 137768/D

**MEMORIAL DESCRITIVO DO ARRUAMENTO 10, DO
RESIDENCIAL ROBERTO JOSÉ JUNQUEIRA, DA CIDADE E
COMARCA DE FLORESTÓPOLIS, ESTADO DO PARANÁ.**

ÁREA = 792,95 m²

LIMITES E CONFRONTAÇÕES

Arruamento com 12,00 m de largura sendo 2,00 m de passeios para cada lado e 8,00 m de pista de rolamento, que segue por 79,29 m no azimute 151°52'54", fazendo divisa a esquerda com as Quadras 13 e Quadra 14 e a direita com a área não edificante.

APROVADO

Em 08 / 08 / 22



Oswaldo Garagnani Bernardo
Engenheiro Civil - CREA PR 95 152/D



Responsável Técnico
Lucas de Souza Queiroga
CREA-PR 137768/D

**MEMORIAL DESCRITIVO DA ÁREA NÃO EDIFICANTE, DO
RESIDENCIAL ROBERTO JOSÉ JUNQUEIRA, DA CIDADE E
COMARCA DE FLORESTÓPOLIS, ESTADO DO PARANÁ.**

ÁREA = 396,35 m²

LIMITES E CONFRONTAÇÕES


Arruamento com 5,00 m de largura que segue por 79,27 m no azimute 151°52'54",
fazendo divisa a esquerda com o Arruamento 10 e a direita com a Faixa de
Domínio.

APROVADO

Em 08 / 03 / 22

B.

Oswaldo Garagnani Bernardo
Engenheiro Civil - CREA PR 95.152/D


Responsável Técnico
Lucas de Souza Queiroga
CREA-PR 137768/D

**MEMORIAL DESCRITIVO DA FAIXA DE DOMINIO, DO
RESIDENCIAL ROBERTO JOSÉ JUNQUEIRA, DA CIDADE E
COMARCA DE FLORESTÓPOLIS, ESTADO DO PARANÁ.**

ÁREA = 291,39 m²

LIMITES E CONFRONTAÇÕES

Inicia-se na divisa entre a Área não edificante e a fazenda cascatinha e segue por 3,83 m no azimute 205°11'5" divisando a sua esquerda com a Fazenda Cascatinha, flete ao azimute 330° 59'53" e segue por 78,36 m ao qual faz divisa a PR 537, após, deflete-se ao azimute 25°3'39" por 5,34 m dividindo com um loteamento existente, por fim, segue por 79,26 m no azimute 151°52'54" e fecha sua poligonal, fazendo divisa com a Área não edificante.

APROVADO

Em 08 / 03 / 2022

(3)

Oswaldo Garagnani Bernardo
Engenheiro Civil - CREA PR 95 2273


Responsável Técnico
Lucas de Souza Queiroga
CREA-PR 137768/D

**MEMORIAL DESCRITIVO DA ÁREA INSTITUCIONAL, DO
RESIDENCIAL ROBERTO JOSÉ JUNQUEIRA, DA CIDADE E
COMARCA DE FLORESTÓPOLIS, ESTADO DO PARANÁ.**

ÁREA = 5.687,35 m²

LIMITES E CONFRONTAÇÕES

Inicia-se na divisa entre a Rua 01 e a Fazenda Cascatinha e segue por 33,66 m no azimute 289°44'10", curva a direita, para o rumo 27°19'37" por 113,24 fazendo divisa com o Cemitério Municipal, flete então para o azimute 291°07'0" por 35,89 m, segue então pelos seguintes: 9,77 m no azimute 23°35'57", 9,97 m no azimute 24°47'28", 10,31 m no azimute 25°3'30" e por 6,50 m no azimute 23°41'5". Flete então para o azimute 116°50'43" por 65,64 m, por fim, flete para o azimute 205°11'9" onde segue por 141,77 m até chegar ao ponto de partida.

APROVADO

Em 08 / 03 / 20



Oswaldo Garagnani Bernardo
Engenheiro Civil - CREA PR 95 162/D



Responsável Técnico
Lucas de Souza Queiroga
CREA-PR 137768/D

MEMORIAL DESCRITIVO DA DATA ÁREA INSTITUCIONAL 2, NA QUADRA 14, DO RESIDENCIAL ROBERTO JOSÉ JUNQUEIRA, DA CIDADE E COMARCA DE FLORESTÓPOLIS, ESTADO DO PARANÁ.

ÁREA = 508,80 m²

LIMITES E CONFRONTAÇÕES

Frente: com a Projetada 07, com extensão de 10,11 m, no Azimute 25°11'05".


Lateral direita: para a Rua Projetada 10, com extensão de 32,18 m, no Azimute 151°52'51".

Fundo: para a fazenda Cascatinha, com extensão de 29,34 m, no Azimute 25°11'05".

Lateral esquerda: para o Lote 08, com extensão de 25,80 m, no Azimute 115°11'05".

APROVADO

Em 08 / 103 / 22



Oswaldo Garagnani Bernardi
Engenheiro Civil - CREA PR 95 1624



Responsável Técnico
Lucas de Souza Queiroga
CREA-PR 137768/D

MEMORIAL DESCRITIVO DA DATA 15, DA QUADRA 01, DO RESIDENCIAL ROBERTO JOSÉ JUNQUEIRA, DA CIDADE E COMARCA DE FLORESTÓPOLIS, ESTADO DO PARANÁ.

ÁREA = 297,13 m²

LIMITES E CONFRONTAÇÕES

Frente: com a Rua Projetada 02, com extensão de 18,28 m, no Azimute 25°11'05".

Lateral direita: para a Rua Projetada 01, com extensão de 17,08 m, no Azimute 289°43'42"

Fundos: para o Lote 01, com extensão de 16,67 m, no Azimute 25°11'05".

Lateral esquerda: para o Lote 16, com extensão de 17,00 m, no Azimute 115°11'05"

APROVADO

Em 08 / 03 / 20



Oswaldo Garagnani Bernardo
Engenheiro Civil - CREA PR 95 262/D



Responsável Técnico
Lucas de Souza Queiroga
CREA-PR 137768/D

**MEMORIAL DESCRITIVO DA DATA 16, DA QUADRA 01, DO
RESIDENCIAL ROBERTO JOSÉ JUNQUEIRA, DA CIDADE E
COMARCA DE FLORESTÓPOLIS, ESTADO DO PARANÁ.**

ÁREA = 297,50 m²

LIMITES E CONFRONTAÇÕES

Frente: com a Rua Projetada 02, com extensão de 17,50 m, no Azimute 25°11'05".

Lateral direita: para o Lote 15, com extensão de 17,00 m, no Azimute 115°11'05"

Fundos: para o Lote 02 e Lote 03, com extensão de 17,50 m, no Azimute 25°11'05".

Lateral esquerda: para o Lote 17, com extensão de 17,00 m, no Azimute 115°11'05"

APROVADO

Em 08 / 03 / 2021



Oswaldo Garagnani Bernardo
Engenheiro Civil - CREA PR 95 262/D



Responsável Técnico
Lucas de Souza Queiroga
CREA-PR 137768/D

**MEMORIAL DESCRITIVO DA DATA 17, DA QUADRA 01, DO
RESIDENCIAL ROBERTO JOSÉ JUNQUEIRA, DA CIDADE E
COMARCA DE FLORESTÓPOLIS, ESTADO DO PARANÁ.**

ÁREA = 297,50 m²

LIMITES E CONFRONTAÇÕES

Frente: com a Rua Projetada 02, com extensão de 17,50 m, no Azimute 25°11'05".

Lateral direita: para o Lote 16, com extensão de 17,00 m, no Azimute 115°11'05"

Fundos: para o Lote 03 e Lote 04, com extensão de 17,50 m, no Azimute 25°11'05".

Lateral esquerda: para o Lote 18, com extensão de 17,00 m, no Azimute 115°11'05"

APROVADO

Em 08 / 03 / 22

B.

Oswaldo Garagnani Bernardo
Engenheiro Civil - CREA PR 95 262/D

Lucas de Souza Queiroga

Responsável Técnico
Lucas de Souza Queiroga
CREA-PR 137768/D

MEMORIAL DESCRITIVO DA DATA 18, DA QUADRA 01, DO RESIDENCIAL ROBERTO JOSÉ JUNQUEIRA, DA CIDADE E COMARCA DE FLORESTÓPOLIS, ESTADO DO PARANÁ.

ÁREA = 297,50 m²

LIMITES E CONFRONTAÇÕES

Frente: com a Rua Projetada 02, com extensão de 17,50 m, no Azimute 25°11'05".

Lateral direita: para o Lote 17, com extensão de 17,00 m, no Azimute 115°11'05"

Fundos: para o Lote 05 e Lote 06, com extensão de 17,50 m, no Azimute 25°11'05".

Lateral esquerda: para o Lote 19, com extensão de 17,00 m, no Azimute 115°11'05"

APROVADO

Em 08 / 03 / 22



Oswaldo Garagnani Bernardo
Engenheiro Civil - CREA PR 95 162/D



Responsável Técnico
Lucas de Souza Queiroga
CREA-PR 137768/D

MEMORIAL DESCRITIVO DA DATA 19, DA QUADRA 01, DO RESIDENCIAL ROBERTO JOSÉ JUNQUEIRA, DA CIDADE E COMARCA DE FLORESTÓPOLIS, ESTADO DO PARANÁ.

ÁREA = 297,50 m²

LIMITES E CONFRONTAÇÕES

Frente: com a Rua Projetada 02, com extensão de 17,50 m, no Azimute 25°11'05".

Lateral direita: para o Lote 18, com extensão de 17,00 m, no Azimute 115°11'05"

Fundos: para o Lote 06 e Lote 07, com extensão de 17,50 m, no Azimute 25°11'05".

Lateral esquerda: para o Lote 20, com extensão de 17,00 m, no Azimute 115°11'05"

APROVADO

Em 08 / 03 / 22



Oswaldo Garagnani Bernardo
Engenheiro Civil - CREA PR 95 522/D



Responsável Técnico
Lucas de Souza Queiroga
CREA-PR 137768/D

**MEMORIAL DESCRITIVO DA DATA 20, DA QUADRA 01, DO
RESIDENCIAL ROBERTO JOSÉ JUNQUEIRA, DA CIDADE E
COMARCA DE FLORESTÓPOLIS, ESTADO DO PARANÁ.**

ÁREA = 297,50 m²

LIMITES E CONFRONTAÇÕES

Frente: com a Rua Projetada 02, com extensão de 17,50 m, no Azimute 25°11'05".

Lateral direita: para o Lote 19, com extensão de 17,00 m, no Azimute 115°11'05"

Fundos: para o Lote 08 e Lote 09, com extensão de 17,50 m, no Azimute 25°11'05".

Lateral esquerda: para o Lote 21, com extensão de 17,00 m, no Azimute 115°11'05"

APROVADO

Em 08 / 03 / 22



Oswaldo Garagnani Bernardo
Engenheiro Civil - CREA PR 95 362/D



Responsável Técnico
Lucas de Souza Queiroga
CREA-PR 137768/D

**MEMORIAL DESCRITIVO DA DATA 21, DA QUADRA 01, DO
RESIDENCIAL ROBERTO JOSÉ JUNQUEIRA, DA CIDADE E
COMARCA DE FLORESTÓPOLIS, ESTADO DO PARANÁ.**

ÁREA = 297,50 m²

LIMITES E CONFRONTAÇÕES

Frente: com a Rua Projetada 02, com extensão de 17,50 m, no Azimute 25°11'05".

Lateral direita: para o Lote 20, com extensão de 17,00 m, no Azimute 115°11'05"

Fundos: para o Lote 09 e Lote 10, com extensão de 17,50 m, no Azimute 25°11'05".

Lateral esquerda: para o Lote 22, com extensão de 17,00 m, no Azimute 115°11'05"

APROVADO

Em 08 / 03 / 2021



Oswaldo Garagnani Berniardo
Engenheiro Civil - CREA PR 95 32/D



Responsável Técnico
Lucas de Souza Queiroga
CREA-PR 137768/D

**MEMORIAL DESCRITIVO DA DATA 22, DA QUADRA 01, DO
RESIDENCIAL ROBERTO JOSÉ JUNQUEIRA, DA CIDADE E
COMARCA DE FLORESTÓPOLIS, ESTADO DO PARANÁ.**

ÁREA = 297,50 m²

LIMITES E CONFRONTAÇÕES

Frente: com a Rua Projetada 02, com extensão de 17,50 m, no Azimute 25°11'05".

Lateral direita: para o Lote 21, com extensão de 17,00 m, no Azimute 115°11'05"

Fundos: para o Lote 10, Lote 11 e Lote 12, com extensão de 17,50 m, no Azimute 25°11'05".

Lateral esquerda: para o Lote 23, com extensão de 17,00 m, no Azimute 115°11'05"

APROVADO

Em 08 / 03 / 22



Oswaldo Garagnani Bernardo
Engenheiro Civil - CREA PR 95 162/D



Responsável Técnico
Lucas de Souza Queiroga
CREA-PR 137768/D

**MEMORIAL DESCRITIVO DA DATA 23, DA QUADRA 01, DO
RESIDENCIAL ROBERTO JOSÉ JUNQUEIRA, DA CIDADE E
COMARCA DE FLORESTÓPOLIS, ESTADO DO PARANÁ.**

ÁREA = 297,50 m²

LIMITES E CONFRONTAÇÕES

Frente: com a Rua Projetada 02, com extensão de 17,50 m, no Azimute 25°11'05".

Lateral direita: para o Lote 22, com extensão de 17,00 m, no Azimute 115°11'05"

Fundos: para o Lote 12 e Lote 13, com extensão de 17,50 m, no Azimute 25°11'05".

Lateral esquerda: para o Lote 24, com extensão de 17,00 m, no Azimute 115°11'05"

APROVADO

Em 08 / 103 / 22



Oswaldo Garagnani Bernardo
Engenheiro Civil - CREA PR 95 162/D



Responsável Técnico
Lucas de Souza Queiroga
CREA-PR 137768/D

**MEMORIAL DESCRITIVO DA DATA 24, DA QUADRA 01, DO
RESIDENCIAL ROBERTO JOSÉ JUNQUEIRA, DA CIDADE E
COMARCA DE FLORESTÓPOLIS, ESTADO DO PARANÁ.**

ÁREA = 314,43 m²

LIMITES E CONFRONTAÇÕES

Frente: com a Rua Projetada 02, com extensão de 18,50 m, no Azimute 25°11'05".

Lateral direita: para o Lote 23, com extensão de 17,00 m, no Azimute 115°11'05"

Fundos: para o Lote 13 e Lote 14, com extensão de 18,50 m, no Azimute 25°11'05".

Lateral esquerda: para a Rua Projetada 03, com extensão de 17,00 m, no Azimute 115°11'05"

APROVADO

Em 08 / 03 / 22



Oswaldo Garagnani Bernardo
Engenheiro Civil - CREA PR 95 162/D



Responsável Técnico
Lucas de Souza Queiroga
CREA-PR 137768/D

MEMORIAL DESCRITIVO DA DATA 01, DA QUADRA 02, DO RESIDENCIAL ROBERTO JOSÉ JUNQUEIRA, DA CIDADE E COMARCA DE FLORESTÓPOLIS, ESTADO DO PARANÁ.

ÁREA = 336,78 m²

LIMITES E CONFRONTAÇÕES

Frente: com a Projetada 02, com extensão de 19,00 m, no Azimute 25°11'5".


Lateral direita: para o Lote 02, com extensão de 17,00 m, no Azimute. 115°11'05"

Fundos: para a Fazenda Cascatinha, com extensão de 20,62 m, no Azimute 25°11'5".

Lateral esquerda: para a Rua Projetada 01, com extensão de 17,08 m, no Azimute. 289°43'42"

APROVADO

Em 08 / 03 / 22



Oswaldo Garagnani Bernardo
Engenheiro Civil - CREA PR 95 162/D



Responsável Técnico
Lucas de Souza Queiroga
CREA-PR 137768/D

MEMORIAL DESCRITIVO DA DATA 02, DA QUADRA 02, DO RESIDENCIAL ROBERTO JOSÉ JUNQUEIRA, DA CIDADE E COMARCA DE FLORESTÓPOLIS, ESTADO DO PARANÁ.

ÁREA = 297,50 m²

LIMITES E CONFRONTAÇÕES

Frente: com a Projetada 02, com extensão de 17,50 m, no Azimute 25°11'5".


Lateral direita: para o Lote 03, com extensão de 17,00 m, no Azimute. 115°11'05"


Fundos: para a Fazenda Cascatinha, com extensão de 17,50 m, no Azimute 25°11'5".

Lateral esquerda: para o Lote 01, com extensão de 17,00 m, no Azimute. 115°11'05"

APROVADO

Em 08 / 03 / 22


Oswaldo Garagnani Bernini
Engenheiro Civil - CREA PR 95 2270


Responsável Técnico
Lucas de Souza Queiroga
CREA-PR 137768/D

**MEMORIAL DESCRITIVO DA DATA 03, DA QUADRA 02, DO
RESIDENCIAL ROBERTO JOSÉ JUNQUEIRA, DA CIDADE E
COMARCA DE FLORESTÓPOLIS, ESTADO DO PARANÁ.**

ÁREA = 297,50 m²

LIMITES E CONFRONTAÇÕES

Frente: com a Projetada 02, com extensão de 17,50 m, no Azimute 25°11'5".

Lateral direita: para o Lote 04, com extensão de 17,00 m, no Azimute. 115°11'05"

Fundos: para a Fazenda Cascatinha, com extensão de 17,50 m, no Azimute 25°11'5".

Lateral esquerda: para o Lote 02, com extensão de 17,00 m, no Azimute. 115°11'05"

APROVADO

Em 08 / 03 / 20

OB

Oswaldo Garagnani Bernardo
Engenheiro Civil - CREA PR 95.32/D

Responsável Técnico
Lucas de Souza Queiroga
CREA-PR 137768/D

MEMORIAL DESCRITIVO DA DATA 04, DA QUADRA 02, DO RESIDENCIAL ROBERTO JOSÉ JUNQUEIRA, DA CIDADE E COMARCA DE FLORESTÓPOLIS, ESTADO DO PARANÁ.

ÁREA = 297,50 m²

LIMITES E CONFRONTAÇÕES

Frente: com a Projetada 02, com extensão de 17,50 m, no Azimute 25°11'5".

Lateral direita: para o Lote 05, com extensão de 17,00 m, no Azimute. 115°11'05"

Fundos: para a Fazenda Cascatinha, com extensão de 17,50 m, no Azimute 25°11'5".

Lateral esquerda: para o Lote 03, com extensão de 17,00 m, no Azimute. 115°11'05"

APROVADO

Em 08 / 03 / 2020



Oswaldo Garagnani Berrini
Engenheiro Civil - CREA PR 95



Responsável Técnico
Lucas de Souza Queiroga
CREA-PR 137768/D

**MEMORIAL DESCRITIVO DA DATA 05, DA QUADRA 02, DO
RESIDENCIAL ROBERTO JOSÉ JUNQUEIRA, DA CIDADE E
COMARCA DE FLORESTÓPOLIS, ESTADO DO PARANÁ.**

ÁREA = 297,50 m²

LIMITES E CONFRONTAÇÕES

Frente: com a Projetada 02, com extensão de 17,50 m, no Azimute 25°11'5".

Lateral direita: para o Lote 06, com extensão de 17,00 m, no Azimute. 115°11'05"

Fundos: para a Fazenda Cascatinha, com extensão de 17,50 m, no Azimute 25°11'5".


Lateral esquerda: para o Lote 04, com extensão de 17,00 m, no Azimute. 115°11'05"

APROVADO

Em 08 / 03 / 2020



Oswaldo Garagnani Bernini
Engenheiro Civil - CREA PR 95


Responsável Técnico
Lucas de Souza Queiroga
CREA-PR 137768/D

**MEMORIAL DESCRITIVO DA DATA 06, DA QUADRA 02, DO
RESIDENCIAL ROBERTO JOSÉ JUNQUEIRA, DA CIDADE E
COMARCA DE FLORESTÓPOLIS, ESTADO DO PARANÁ.**

ÁREA = 297,50 m²

LIMITES E CONFRONTAÇÕES

Frente: com a Projetada 02, com extensão de 17,50 m, no Azimute 25°11'5".

Lateral direita: para o Lote 07, com extensão de 17,00 m, no Azimute. 115°11'05"

Fundos: para a Fazenda Cascatinha, com extensão de 17,50 m, no Azimute 25°11'5".

Lateral esquerda: para o Lote 05, com extensão de 17,00 m, no Azimute. 115°11'05"

APROVADO

Em 08 / 03 / 20



Oswaldo Garagnani Bernini
Engenheiro Civil - CREA PR 95



Responsável Técnico
Lucas de Souza Queiroga
CREA-PR 137768/D

MEMORIAL DESCRITIVO DA DATA 07, DA QUADRA 02, DO RESIDENCIAL ROBERTO JOSÉ JUNQUEIRA, DA CIDADE E COMARCA DE FLORESTÓPOLIS, ESTADO DO PARANÁ.

ÁREA = 297,50 m²

LIMITES E CONFRONTAÇÕES

Frente: com a Projetada 02, com extensão de 17,50 m, no Azimute 25°11'5".

Lateral direita: para o Lote 08, com extensão de 17,00 m, no Azimute. 115°11'05"

Fundos: para a Fazenda Cascatinha, com extensão de 17,50 m, no Azimute 25°11'5".


Lateral esquerda: para o Lote 06, com extensão de 17,00 m, no Azimute. 115°11'05"

APROVADO

Em 08 / 03 / 2020



Oswaldo Garagnani Bernini
Engenheiro Civil - CREA PR 95


Responsável Técnico
Lucas de Souza Queiroga
CREA-PR 137768/D

MEMORIAL DESCRITIVO DA DATA 08, DA QUADRA 02, DO RESIDENCIAL ROBERTO JOSÉ JUNQUEIRA, DA CIDADE E COMARCA DE FLORESTÓPOLIS, ESTADO DO PARANÁ.

ÁREA = 297,50 m²

LIMITES E CONFRONTAÇÕES

Frente: com a Projetada 02, com extensão de 17,50 m, no Azimute 25°11'5".

Lateral direita: para o Lote 09, com extensão de 17,00 m, no Azimute. 115°11'05"

Fundos: para a Fazenda Cascatinha, com extensão de 17,50 m, no Azimute 25°11'5".


Lateral esquerda: para o Lote 07, com extensão de 17,00 m, no Azimute. 115°11'05"

APROVADO

Em 08 / 03 / 22



Oswaldo Garagnani Bernardo
Engenheiro Civil - CREA PR 95 162/D



Responsável Técnico
Lucas de Souza Queiroga
CREA-PR 137768/D

MEMORIAL DESCRITIVO DA DATA 09, DA QUADRA 02, DO RESIDENCIAL ROBERTO JOSÉ JUNQUEIRA, DA CIDADE E COMARCA DE FLORESTÓPOLIS, ESTADO DO PARANÁ.

ÁREA = 297,50 m²

LIMITES E CONFRONTAÇÕES

Frente: com a Projetada 02, com extensão de 17,50 m, no Azimute 25°11'5".

Lateral direita: para o Lote 10, com extensão de 17,00 m, no Azimute. 115°11'05"

Fundos: para a Fazenda Cascatinha, com extensão de 17,50 m, no Azimute 25°11'5".

Lateral esquerda: para o Lote 08, com extensão de 17,00 m, no Azimute. 115°11'05"

APROVADO

Em 08 / 03 / 22



Oswaldo Garagnani Bernardo
Engenheiro Civil - CREA PR 95 162/D



Responsável Técnico
Lucas de Souza Queiroga
CREA-PR 137768/D

MEMORIAL DESCRITIVO DA DATA 10, DA QUADRA 02, DO RESIDENCIAL ROBERTO JOSÉ JUNQUEIRA, DA CIDADE E COMARCA DE FLORESTÓPOLIS, ESTADO DO PARANÁ.

ÁREA = 321,80 m²

LIMITES E CONFRONTAÇÕES

Frente: com a Projetada 02, com extensão de 18,93 m, no Azimute 25°11'5".


Lateral direita: para a Rua Projetada 02 com extensão de 17,00 m, no Azimute. 115°11'05"

Fundos: para a Fazenda Cascatinha, com extensão de 18,93 m, no Azimute 25°11'5".


Lateral esquerda: para o Lote 09, com extensão de 17,00 m, no Azimute. 115°11'05"

APROVADO

Em 08 / 03 / 22



Oswaldo Garagnani Bernardo
Engenheiro Civil - CREA PR 95 162/D



Responsável Técnico
Lucas de Souza Queiroga
CREA-PR 137768/D

**MEMORIAL DESCRITIVO DA DATA 16, DA QUADRA 03, DO
RESIDENCIAL ROBERTO JOSÉ JUNQUEIRA, DA CIDADE E
COMARCA DE FLORESTÓPOLIS, ESTADO DO PARANÁ.**

ÁREA = 289,00 m²

LIMITES E CONFRONTAÇÕES

Frente: com a Rua Projetada 02, com extensão de 17,00 m, no Azimute 25°11'05".

Lateral direita: para a Rua Projetada 03, com extensão de 17,00 m, no Azimute 115°11'05"

Fundos: para o Lote 01 e Lote 02, com extensão de 17,00 m, no Azimute 25°11'05".

Lateral esquerda: para o Lote 17, com extensão de 17,00 m, no Azimute 115°11'05"

APROVADO

Em 08 / 03 / 22



Oswaldo Garagnani Bernardo
Engenheiro Civil - CREA PR 95 162/D



Responsável Técnico
Lucas de Souza Queiroga
CREA-PR 137768/D

**MEMORIAL DESCRITIVO DA DATA 17, DA QUADRA 03, DO
RESIDENCIAL ROBERTO JOSÉ JUNQUEIRA, DA CIDADE E
COMARCA DE FLORESTÓPOLIS, ESTADO DO PARANÁ.**

ÁREA = 255,00 m²

LIMITES E CONFRONTAÇÕES

Frente: com a Rua Projetada 02, com extensão de 15,00 m, no Azimute 25°11'05".


Lateral direita: para o Lote 16, com extensão de 17,00 m, no Azimute 115°11'05"

Fundos: para o Lote 02 e Lote 03, com extensão de 15,00 m, no Azimute 25°11'05".

Lateral esquerda: para o Lote 18, com extensão de 17,00 m, no Azimute 115°11'05"

APROVADO

Em 08 / 03 / 22



Oswaldo Garagnani Bernardo
Engenheiro Civil - CREA PR 95 162/D



Responsável Técnico
Lucas de Souza Queiroga
CREA-PR 137768/D

**MEMORIAL DESCRITIVO DA DATA 18, DA QUADRA 03, DO
RESIDENCIAL ROBERTO JOSÉ JUNQUEIRA, DA CIDADE E
COMARCA DE FLORESTÓPOLIS, ESTADO DO PARANÁ.**

ÁREA = 255,00 m²

LIMITES E CONFRONTAÇÕES

Frente: com a Rua Projetada 02, com extensão de 15,00 m, no Azimute 25°11'05".

Lateral direita: para o Lote 17, com extensão de 17,00 m, no Azimute 115°11'05"

Fundos: para o Lote 03 e Lote 04, com extensão de 15,00 m, no Azimute 25°11'05".

Lateral esquerda: para o Lote 19, com extensão de 17,00 m, no Azimute 115°11'05"

APROVADO

Em 08 / 03 / 22



Oswaldo Garagnani Bernardo
Engenheiro Civil - CREA PR 95 162/D



Responsável Técnico
Lucas de Souza Queiroga
CREA-PR 137768/D

**MEMORIAL DESCRITIVO DA DATA 19, DA QUADRA 03, DO
RESIDENCIAL ROBERTO JOSÉ JUNQUEIRA, DA CIDADE E
COMARCA DE FLORESTÓPOLIS, ESTADO DO PARANÁ.**

ÁREA = 255,00 m²

LIMITES E CONFRONTAÇÕES

Frente: com a Rua Projetada 02, com extensão de 15,00 m, no Azimute 25°11'05".


Lateral direita: para o Lote 18, com extensão de 17,00 m, no Azimute 115°11'05"

Fundos: para o Lote 04 e Lote 05, com extensão de 15,00 m, no Azimute 25°11'05".

Lateral esquerda: para o Lote 20, com extensão de 17,00 m, no Azimute 115°11'05"

APROVADO

Em 08 / 03 / 22



Oswaldo Garagnani Bernardo
Engenheiro Civil - CREA PR 95 162/D


Responsável Técnico
Lucas de Souza Queiroga
CREA-PR 137768/D

**MEMORIAL DESCRITIVO DA DATA 20, DA QUADRA 03, DO
RESIDENCIAL ROBERTO JOSÉ JUNQUEIRA, DA CIDADE E
COMARCA DE FLORESTÓPOLIS, ESTADO DO PARANÁ.**

ÁREA = 255,00 m²

LIMITES E CONFRONTAÇÕES

Frente: com a Rua Projetada 02, com extensão de 15,00 m, no Azimute 25°11'05".

Lateral direita: para o Lote 19, com extensão de 17,00 m, no Azimute 115°11'05"

Fundos: para o Lote 05 e Lote 06, com extensão de 15,00 m, no Azimute 25°11'05".

Lateral esquerda: para o Lote 21, com extensão de 17,00 m, no Azimute 115°11'05"

APROVADO

Em 08 / 03 / 22



Oswaldo Garagnani Bernardo
Engenheiro Civil - CREA PR 95 092/D



Responsável Técnico
Lucas de Souza Queiroga
CREA-PR 137768/D

**MEMORIAL DESCRITIVO DA DATA 21, DA QUADRA 03, DO
RESIDENCIAL ROBERTO JOSÉ JUNQUEIRA, DA CIDADE E
COMARCA DE FLORESTÓPOLIS, ESTADO DO PARANÁ.**

ÁREA = 255,00 m²

LIMITES E CONFRONTAÇÕES

Frente: com a Rua Projetada 02, com extensão de 15,00 m, no Azimute 25°11'05".

Lateral direita: para o Lote 20, com extensão de 17,00 m, no Azimute 115°11'05"

Fundos: para o Lote 06 e Lote 07, com extensão de 15,00 m, no Azimute 25°11'05".

Lateral esquerda: para o Lote 21, com extensão de 17,00 m, no Azimute 115°11'05"

APROVADO

Em 08 / 03 / 2022



Oswaldo Garagnani Bernardo
Engenheiro Civil - CREA PR 95 162/D



Responsável Técnico
Lucas de Souza Queiroga
CREA-PR 137768/D

**MEMORIAL DESCRITIVO DA DATA 22, DA QUADRA 03, DO
RESIDENCIAL ROBERTO JOSÉ JUNQUEIRA, DA CIDADE E
COMARCA DE FLORESTÓPOLIS, ESTADO DO PARANÁ.**

ÁREA = 255,00 m²

LIMITES E CONFRONTAÇÕES

Frente: com a Rua Projetada 02, com extensão de 15,00 m, no Azimute 25°11'05".

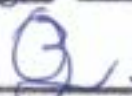
Lateral direita: para o Lote 21, com extensão de 17,00 m, no Azimute 115°11'05"

Fundos: para o Lote 08, com extensão de 15,00 m, no Azimute 25°11'05".

Lateral esquerda: para o Lote 23, com extensão de 17,00 m, no Azimute 115°11'05"

APROVADO

Em 08 / 03 / 22



Oswaldo Garagnani Bernardo
Engenheiro Civil - CREA PR 95 162/D



Responsável Técnico
Lucas de Souza Queiroga
CREA-PR 137768/D

**MEMORIAL DESCRITIVO DA DATA 23, DA QUADRA 03, DO
RESIDENCIAL ROBERTO JOSÉ JUNQUEIRA, DA CIDADE E
COMARCA DE FLORESTÓPOLIS, ESTADO DO PARANÁ.**

ÁREA = 255,00 m²

LIMITES E CONFRONTAÇÕES

Frente: com a Rua Projetada 02, com extensão de 15,00 m, no Azimute 25°11'05".

Lateral direita: para o Lote 22, com extensão de 17,00 m, no Azimute 115°11'05"

Fundos: para o Lote 09 e Lote 10, com extensão de 15,00 m, no Azimute 25°11'05".

Lateral esquerda: para o Lote 24, com extensão de 17,00 m, no Azimute 115°11'05"

APROVADO

Em 08 / 03 / 22

G.

Oswaldo Garagnani Bernardo
Engenheiro Civil - CREA PR 95 162/D


Responsável Técnico
Lucas de Souza Queiroga
CREA-PR 137768/D

**MEMORIAL DESCRITIVO DA DATA 24, DA QUADRA 03, DO
RESIDENCIAL ROBERTO JOSÉ JUNQUEIRA, DA CIDADE E
COMARCA DE FLORESTÓPOLIS, ESTADO DO PARANÁ.**

ÁREA = 255,00 m²

LIMITES E CONFRONTAÇÕES

Frente: com a Rua Projetada 02, com extensão de 15,00 m, no Azimute 25°11'05".

Lateral direita: para o Lote 23, com extensão de 17,00 m, no Azimute 115°11'05"

Fundos: para o Lote 10 e Lote 11, com extensão de 15,00 m, no Azimute 25°11'05".

Lateral esquerda: para o Lote 25, com extensão de 17,00 m, no Azimute 115°11'05"

APROVADO

Em 08 / 03 / 22



Oswaldo Garagnani Bernardo
Engenheiro Civil - CREA PR 95 162/D


Responsável Técnico
Lucas de Souza Queiroga
CREA-PR 137768/D

**MEMORIAL DESCRITIVO DA DATA 25, DA QUADRA 03, DO
RESIDENCIAL ROBERTO JOSÉ JUNQUEIRA, DA CIDADE E
COMARCA DE FLORESTÓPOLIS, ESTADO DO PARANÁ.**

ÁREA = 255,00 m²

LIMITES E CONFRONTAÇÕES

Frente: com a Rua Projetada 02, com extensão de 15,00 m, no Azimute 25°11'05".

Lateral direita: para o Lote 24, com extensão de 17,00 m, no Azimute 115°11'05"

Fundos: para o Lote 11 e Lote 12, com extensão de 15,00 m, no Azimute 25°11'05".

Lateral esquerda: para o Lote 26, com extensão de 17,00 m, no Azimute 115°11'05"

APROVADO

Em 08/03/2021



Oswaldo Gajagnani Bernardo
Engenheiro Civil - CREA PR 95 162/D



Responsável Técnico
Lucas de Souza Queiroga
CREA-PR 137768/D

**MEMORIAL DESCRITIVO DA DATA 26, DA QUADRA 03, DO
RESIDENCIAL ROBERTO JOSÉ JUNQUEIRA, DA CIDADE E
COMARCA DE FLORESTÓPOLIS, ESTADO DO PARANÁ.**

ÁREA = 255,00 m²

LIMITES E CONFRONTAÇÕES

Frente: com a Rua Projetada 02, com extensão de 15,00 m, no Azimute 25°11'05".


Lateral direita: para o Lote 25, com extensão de 17,00 m, no Azimute 115°11'05"

Fundos: para o Lote 12 e Lote 13, com extensão de 15,00 m, no Azimute 25°11'05".

Lateral esquerda: para o Lote 27, com extensão de 17,00 m, no Azimute 115°11'05"

APROVADO

Em 08 / 03 / 22



Oswaldo Garagnani Bernardo
Engenheiro Civil - CREA PR 95 162/D



Responsável Técnico
Lucas de Souza Queiroga
CREA-PR 137768/D

**MEMORIAL DESCRITIVO DA DATA 27, DA QUADRA 03, DO
RESIDENCIAL ROBERTO JOSÉ JUNQUEIRA, DA CIDADE E
COMARCA DE FLORESTÓPOLIS, ESTADO DO PARANÁ.**

ÁREA = 255,00 m²

LIMITES E CONFRONTAÇÕES

Frente: com a Rua Projetada 02, com extensão de 15,00 m, no Azimute 25°11'05".

Lateral direita: para o Lote 26, com extensão de 17,00 m, no Azimute 115°11'05"

Fundos: para o Lote 13 e Lote 14, com extensão de 15,00 m, no Azimute 25°11'05".

Lateral esquerda: para o Lote 28, com extensão de 17,00 m, no Azimute 115°11'05"

APROVADO

Em 08 / 03 / 22



Oswaldo Gagnani Bernardo
Engenheiro Civil - CREA PR 95 162/D



Responsável Técnico
Lucas de Souza Queiroga
CREA-PR 137768/D

**MEMORIAL DESCRITIVO DA DATA 28, DA QUADRA 03, DO
RESIDENCIAL ROBERTO JOSÉ JUNQUEIRA, DA CIDADE E
COMARCA DE FLORESTÓPOLIS, ESTADO DO PARANÁ.**

ÁREA = 289,00 m²

LIMITES E CONFRONTAÇÕES

Frente: com a Rua Projetada 02, com extensão de 17,00 m, no Azimute 25°11'05".

Lateral direita: para o Lote 27, com extensão de 17,00 m, no Azimute 115°11'05"

Fundos: para o Lote 15, com extensão de 17,00 m, no Azimute 25°11'05".

Lateral esquerda: para a Rua Projetada 04, com extensão de 17,00 m, no Azimute 115°11'05"

APROVADO

Em 08 / 03 / 22

G.

Oswaldo Garagnani Bernardo
Engenheiro Civil - CREA PR 95 262/D

Lucas de Souza Queiroga

Responsável Técnico
Lucas de Souza Queiroga
CREA-PR 137768/D

**MEMORIAL DESCRITIVO DA DATA 01, DA QUADRA 04, DO
RESIDENCIAL ROBERTO JOSÉ JUNQUEIRA, DA CIDADE E
COMARCA DE FLORESTÓPOLIS, ESTADO DO PARANÁ.**

ÁREA = 289,00 m²

LIMITES E CONFRONTAÇÕES

Frente: com a Projetada 02, com extensão de 17,00 m, no Azimute 25°11'05".

Lateral direita: para o Lote 02, com extensão de 17,00 m, no Azimute. 115°11'05"

Fundos: para a Fazenda Cascatinha, com extensão de 17,00 m, no Azimute 25°11'05".

Lateral esquerda: para a Rua Projetada 03, com extensão de 17,00 m, no Azimute.
115°11'05"

APROVADO

Em 08 / 03 / 22



Oswaldo Garagnani Bernardo
Engenheiro Civil - CREA PR 95 162/D



Responsável Técnico
Lucas de Souza Queiroga
CREA-PR 137768/D

**MEMORIAL DESCRITIVO DA DATA 02, DA QUADRA 04, DO
RESIDENCIAL ROBERTO JOSÉ JUNQUEIRA, DA CIDADE E
COMARCA DE FLORESTÓPOLIS, ESTADO DO PARANÁ.**

ÁREA = 255,00 m²

LIMITES E CONFRONTAÇÕES

Frente: com a Projetada 02, com extensão de 15,00 m, no Azimute 25°11'05".

Lateral direita: para o Lote 03, com extensão de 17,00 m, no Azimute. 115°11'05"

Fundos: para a Fazenda Cascatinha, com extensão de 15,00 m, no Azimute 25°11'05".

Lateral esquerda: para o Lote 01, com extensão de 17,00 m, no Azimute. XXX

APROVADO

Em 08 / 03 / 22



Oswaldo Garagnani Bernardo
Engenheiro Civil - CREA PR 95 162/D



Responsável Técnico
Lucas de Souza Queiroga
CREA-PR 137768/D

**MEMORIAL DESCRITIVO DA DATA 03, DA QUADRA 04, DO
RESIDENCIAL ROBERTO JOSÉ JUNQUEIRA, DA CIDADE E
COMARCA DE FLORESTÓPOLIS, ESTADO DO PARANÁ.**

ÁREA = 255,00 m²

LIMITES E CONFRONTAÇÕES

Frente: com a Projetada 02, com extensão de 15,00 m, no Azimute 25°11'05".

Lateral direita: para o Lote 04, com extensão de 17,00 m, no Azimute. 115°11'05"

Fundos: para a Fazenda Cascatinha, com extensão de 15,00 m, no Azimute 25°11'05".

Lateral esquerda: para o Lote 02, com extensão de 17,00 m, no Azimute. XXX

APROVADO

Em 08 / 03 / 22



Oswaldo Garagnani Bernardo
Engenheiro Civil - CREA PR 95 162/D



Responsável Técnico
Lucas de Souza Queiroga
CREA-PR 137768/D

MEMORIAL DESCRITIVO DA DATA 04, DA QUADRA 04, DO RESIDENCIAL ROBERTO JOSÉ JUNQUEIRA, DA CIDADE E COMARCA DE FLORESTÓPOLIS, ESTADO DO PARANÁ.

ÁREA = 255,00 m²

LIMITES E CONFRONTAÇÕES

Frente: com a Projetada 02, com extensão de 15,00 m, no Azimute 25°11'05".

Lateral direita: para o Lote 05, com extensão de 17,00 m, no Azimute. 115°11'05"

Fundos: para a Fazenda Cascatinha, com extensão de 15,00 m, no Azimute 25°11'05".

Lateral esquerda: para o Lote 03, com extensão de 17,00 m, no Azimute. XXX

APROVADO

Em 08 / 03 / 22



Oswaldo Garagnani Bernardo
Engenheiro Civil - CREA PR 95 162/D



Responsável Técnico
Lucas de Souza Queiroga
CREA-PR 137768/D

**MEMORIAL DESCRITIVO DA DATA 05, DA QUADRA 04, DO
RESIDENCIAL ROBERTO JOSÉ JUNQUEIRA, DA CIDADE E
COMARCA DE FLORESTÓPOLIS, ESTADO DO PARANÁ.**

ÁREA = 255,00 m²

LIMITES E CONFRONTAÇÕES

Frente: com a Projetada 02, com extensão de 15,00 m, no Azimute 25°11'05".

Lateral direita: para o Lote 06, com extensão de 17,00 m, no Azimute. 115°11'05"

Fundos: para a Fazenda Cascatinha, com extensão de 15,00 m, no Azimute 25°11'05".

Lateral esquerda: para o Lote 04, com extensão de 17,00 m, no Azimute. XXX

APROVADO

Em 08 / 03 / 20



Oswaldo Garagnani Bernardo
Engenheiro Civil - CREA PR 95 562/D



Responsável Técnico
Lucas de Souza Queiroga
CREA-PR 137768/D

**MEMORIAL DESCRITIVO DA DATA 06, DA QUADRA 04, DO
RESIDENCIAL ROBERTO JOSÉ JUNQUEIRA, DA CIDADE E
COMARCA DE FLORESTÓPOLIS, ESTADO DO PARANÁ.**

ÁREA = 255,00 m²

LIMITES E CONFRONTAÇÕES

Frente: com a Projetada 02, com extensão de 15,00 m, no Azimute 25°11'05".

Lateral direita: para o Lote 07, com extensão de 17,00 m, no Azimute. 115°11'05"

Fundos: para a Fazenda Cascatinha, com extensão de 15,00 m, no Azimute 25°11'05".

Lateral esquerda: para o Lote 05, com extensão de 17,00 m, no Azimute. XXX

APROVADO

Em 08 / 03 / 2022



Oswaldo Garagnani Bernardo
Engenheiro Civil - CREA PR 95 324/D


Responsável Técnico
Lucas de Souza Queiroga
CREA-PR 137768/D

**MEMORIAL DESCRITIVO DA DATA 07, DA QUADRA 04, DO
RESIDENCIAL ROBERTO JOSÉ JUNQUEIRA, DA CIDADE E
COMARCA DE FLORESTÓPOLIS, ESTADO DO PARANÁ.**

ÁREA = 255,00 m²

LIMITES E CONFRONTAÇÕES

Frente: com a Projetada 02, com extensão de 15,00 m, no Azimute 25°11'05".

Lateral direita: para o Lote 08, com extensão de 17,00 m, no Azimute. 115°11'05"

Fundos: para a Fazenda Cascatinha, com extensão de 15,00 m, no Azimute 25°11'05".

Lateral esquerda: para o Lote 06, com extensão de 17,00 m, no Azimute. XXX

APROVADO

Em 08 / 03 / 22



Oswaldo Garagnani Bernardo
Engenheiro Civil - CREA PR 95 62/D



Responsável Técnico
Lucas de Souza Queiroga
CREA-PR 137768/D

**MEMORIAL DESCRITIVO DA DATA 08, DA QUADRA 04, DO
RESIDENCIAL ROBERTO JOSÉ JUNQUEIRA, DA CIDADE E
COMARCA DE FLORESTÓPOLIS, ESTADO DO PARANÁ.**

ÁREA = 255,00 m²

LIMITES E CONFRONTAÇÕES

Frente: com a Projetada 02, com extensão de 15,00 m, no Azimute 25°11'05".

Lateral direita: para o Lote 09, com extensão de 17,00 m, no Azimute. 115°11'05"

Fundos: para a Fazenda Cascatinha, com extensão de 15,00 m, no Azimute 25°11'05".

Lateral esquerda: para o Lote 07, com extensão de 17,00 m, no Azimute. XXX

APROVADO

Em 08 / 03 / 2022



Oswaldo Garagnani Bernardo
Engenheiro Civil - CREA PR 95.322,0



Responsável Técnico
Lucas de Souza Queiroga
CREA-PR 137768/D

**MEMORIAL DESCRITIVO DA DATA 09, DA QUADRA 04, DO
RESIDENCIAL ROBERTO JOSÉ JUNQUEIRA, DA CIDADE E
COMARCA DE FLORESTÓPOLIS, ESTADO DO PARANÁ.**

ÁREA = 255,00 m²

LIMITES E CONFRONTAÇÕES

Frente: com a Projetada 02, com extensão de 15,00 m, no Azimute 25°11'05".

Lateral direita: para o Lote 10, com extensão de 17,00 m, no Azimute. 115°11'05"

Fundos: para a Fazenda Cascatinha, com extensão de 15,00 m, no Azimute 25°11'05".

Lateral esquerda: para o Lote 08, com extensão de 17,00 m, no Azimute. XXX

APROVADO

Em 08 / 03 / 22



Oswaldo Garagnani Bernardo
Engenheiro Civil - CREA PR 95.32/D



Responsável Técnico
Lucas de Souza Queiroga
CREA-PR 137768/D

**MEMORIAL DESCRITIVO DA DATA 10, DA QUADRA 04, DO
RESIDENCIAL ROBERTO JOSÉ JUNQUEIRA, DA CIDADE E
COMARCA DE FLORESTÓPOLIS, ESTADO DO PARANÁ.**

ÁREA = 255,00 m²

LIMITES E CONFRONTAÇÕES

Frente: com a Projetada 02, com extensão de 15,00 m, no Azimute 25°11'05".

Lateral direita: para o Lote 11, com extensão de 17,00 m, no Azimute. 115°11'05"

Fundos: para a Fazenda Cascatinha, com extensão de 15,00 m, no Azimute 25°11'05".

Lateral esquerda: para o Lote 09, com extensão de 17,00 m, no Azimute. XXX

APROVADO

Em 08/03/22

B.

Oswaldo Garagnani Bernardo
Engenheiro Civil - CREA PR 95.2210



Responsável Técnico
Lucas de Souza Queiroga
CREA-PR 137768/D

**MEMORIAL DESCRITIVO DA DATA 11, DA QUADRA 04, DO
RESIDENCIAL ROBERTO JOSÉ JUNQUEIRA, DA CIDADE E
COMARCA DE FLORESTÓPOLIS, ESTADO DO PARANÁ.**

ÁREA = 255,00 m²

LIMITES E CONFRONTAÇÕES

Frente: com a Projetada 02, com extensão de 15,00 m, no Azimute 25°11'05".

Lateral direita: para o Lote 12, com extensão de 17,00 m, no Azimute. 115°11'05"

Fundos: para a Fazenda Cascatinha, com extensão de 15,00 m, no Azimute 25°11'05".


Lateral esquerda: para o Lote 10, com extensão de 17,00 m, no Azimute 115°11'05".

APROVADO

Em 08 / 03 / 22

(S)

Oswaldo Garagnani Bernardo
Engenheiro Civil - CREA PR 95 1327/D


Responsável Técnico
Lucas de Souza Queiroga
CREA-PR 137768/D

**MEMORIAL DESCRITIVO DA DATA 12, DA QUADRA 04, DO
RESIDENCIAL ROBERTO JOSÉ JUNQUEIRA, DA CIDADE E
COMARCA DE FLORESTÓPOLIS, ESTADO DO PARANÁ.**

ÁREA = 255,00 m²

LIMITES E CONFRONTAÇÕES

Frente: com a Projetada 02, com extensão de 15,00 m, no Azimute 25°11'05".

Lateral direita: para o Lote 13, com extensão de 17,00 m, no Azimute. 115°11'05"

Fundos: para a Fazenda Cascatinha, com extensão de 15,00 m, no Azimute 25°11'05".

Lateral esquerda: para o Lote 12, com extensão de 17,00 m, no Azimute. XXX

APROVADO

Em 08 / 03 / 22



Oswaldo Garagnani Bernardo
Engenheiro Civil - CREA PR 95 132/0



Responsável Técnico
Lucas de Souza Queiroga
CREA-PR 137768/D

MEMORIAL DESCRITIVO DA DATA 13, DA QUADRA 04, DO RESIDENCIAL ROBERTO JOSÉ JUNQUEIRA, DA CIDADE E COMARCA DE FLORESTÓPOLIS, ESTADO DO PARANÁ.

ÁREA = 289,00 m²

LIMITES E CONFRONTAÇÕES

Frente: com a Projetada 02, com extensão de 17,00 m, no Azimute 25°11'05".

Lateral direita: para a Rua Projetada 04, com extensão de 17,00 m, no Azimute. 115°11'05"

Fundos: para a Fazenda Cascatinha, com extensão de 17,00 m, no Azimute 25°11'05".

Lateral esquerda: para o Lote 12, com extensão de 17,00 m, no Azimute. 115°11'05"

APROVADO

Em 08/03/22



Oswaldo Garagnani Bernardo
Engenheiro Civil - CREA PR 95 162/D


Responsável Técnico
Lucas de Souza Queiroga
CREA-PR 137768/D

**MEMORIAL DESCRITIVO DA DATA 15, DA QUADRA 05, DO
RESIDENCIAL ROBERTO JOSÉ JUNQUEIRA, DA CIDADE E
COMARCA DE FLORESTÓPOLIS, ESTADO DO PARANÁ.**

ÁREA = 289,00 m²

LIMITES E CONFRONTAÇÕES

Frente: com a Rua Projetada 02, com extensão de 17,00 m, no Azimute 25°11'05".

Lateral direita: para a Rua Projetada 04, com extensão de 17,00 m, no Azimute 115°11'05"

Fundos: para o Lote 01 e Lote 02, com extensão de 17,00 m, no Azimute 25°11'05".

Lateral esquerda: para o Lote 16, com extensão de 17,00 m, no Azimute 115°11'05"

APROVADO

Em 08 / 03 / 22



Oswaldo Garagnani Bernardo
Engenheiro Civil - CREA PR 95 162/D



Responsável Técnico
Lucas de Souza Queiroga
CREA-PR 137768/D

**MEMORIAL DESCRITIVO DA DATA 16, DA QUADRA 05, DO
RESIDENCIAL ROBERTO JOSÉ JUNQUEIRA, DA CIDADE E
COMARCA DE FLORESTÓPOLIS, ESTADO DO PARANÁ.**

ÁREA = 255,00 m²

LIMITES E CONFRONTAÇÕES

Frente: com a Rua Projetada 02, com extensão de 15,00 m, no Azimute 25°11'05".

Lateral direita: para o Lote 15, com extensão de 17,00 m, no Azimute 115°11'05"

Fundos: para o Lote 02 e Lote 03, com extensão de 15,00 m, no Azimute 25°11'05".

Lateral esquerda: para o Lote 17, com extensão de 17,00 m, no Azimute 115°11'05"

APROVADO

Em 08 / 03 / 20



Oswaldo Garagnani Bernardo
Engenheiro Civil - CREA PR 95 162/D



Responsável Técnico
Lucas de Souza Queiroga
CREA-PR 137768/D

**MEMORIAL DESCRITIVO DA DATA 17, DA QUADRA 05, DO
RESIDENCIAL ROBERTO JOSÉ JUNQUEIRA, DA CIDADE E
COMARCA DE FLORESTÓPOLIS, ESTADO DO PARANÁ.**

ÁREA = 255,00 m²

LIMITES E CONFRONTAÇÕES

Frente: com a Rua Projetada 02, com extensão de 15,00 m, no Azimute 25°11'05".

Lateral direita: para o Lote 16, com extensão de 17,00 m, no Azimute 115°11'05"

Fundos: para o Lote 03 e Lote 04, com extensão de 15,00 m, no Azimute 25°11'05".


Lateral esquerda: para o Lote 18, com extensão de 17,00 m, no Azimute 115°11'05"

APROVADO

Em 08 / 03 / 22

(3)

Oswaldo Garagnani Bernardo
Engenheiro Civil - CREA PR 95 262/D


Responsável Técnico
Lucas de Souza Queiroga
CREA-PR 137768/D

**MEMORIAL DESCRITIVO DA DATA 18, DA QUADRA 05, DO
RESIDENCIAL ROBERTO JOSÉ JUNQUEIRA, DA CIDADE E
COMARCA DE FLORESTÓPOLIS, ESTADO DO PARANÁ.**

ÁREA = 255,00 m²

LIMITES E CONFRONTAÇÕES

Frente: com a Rua Projetada 02, com extensão de 15,00 m, no Azimute 25°11'05".

Lateral direita: para o Lote 17, com extensão de 17,00 m, no Azimute 115°11'05"

Fundos: para o Lote 04 e Lote 05, com extensão de 15,00 m, no Azimute 25°11'05".

Lateral esquerda: para o Lote 19, com extensão de 17,00 m, no Azimute 115°11'05"

APROVADO

Em 08 / 03 / 2022

B.

Oswaldo Garagnani Bernardo
Engenheiro Civil - CREA PR 95 1627-1



Responsável Técnico
Lucas de Souza Queiroga
CREA-PR 137768/D

**MEMORIAL DESCRITIVO DA DATA 19, DA QUADRA 05, DO
RESIDENCIAL ROBERTO JOSÉ JUNQUEIRA, DA CIDADE E
COMARCA DE FLORESTÓPOLIS, ESTADO DO PARANÁ.**

ÁREA = 255,00 m²

LIMITES E CONFRONTAÇÕES

Frente: com a Rua Projetada 02, com extensão de 15,00 m, no Azimute 25°11'05".

Lateral direita: para o Lote 18, com extensão de 17,00 m, no Azimute 115°11'05"

Fundos: para o Lote 05 e Lote 06, com extensão de 15,00 m, no Azimute 25°11'05".

Lateral esquerda: para o Lote 20, com extensão de 17,00 m, no Azimute 115°11'05"

APROVADO

Em 08 / 03 / 22



Oswaldo Garagnani Bernardin
Engenheiro Civil - CREA PR 95 262/U



Responsável Técnico
Lucas de Souza Queiroga
CREA-PR 137768/D

**MEMORIAL DESCRITIVO DA DATA 20, DA QUADRA 05, DO
RESIDENCIAL ROBERTO JOSÉ JUNQUEIRA, DA CIDADE E
COMARCA DE FLORESTÓPOLIS, ESTADO DO PARANÁ.**

ÁREA = 255,00 m²

LIMITES E CONFRONTAÇÕES

Frente: com a Rua Projetada 02, com extensão de 15,00 m, no Azimute 25°11'05".

Lateral direita: para o Lote 19, com extensão de 17,00 m, no Azimute 115°11'05"

Fundos: para o Lote 06 e Lote 07, com extensão de 15,00 m, no Azimute 25°11'05".


Lateral esquerda: para o Lote 21, com extensão de 17,00 m, no Azimute 115°11'05"

APROVADO

Em 08 / 03 / 22

3

Oswaldo Garagnani Bernardo
Engenheiro Civil - CREA PR 95.62/D


Responsável Técnico
Lucas de Souza Queiroga
CREA-PR 137768/D

**MEMORIAL DESCRITIVO DA DATA 21, DA QUADRA 05, DO
RESIDENCIAL ROBERTO JOSÉ JUNQUEIRA, DA CIDADE E
COMARCA DE FLORESTÓPOLIS, ESTADO DO PARANÁ.**

ÁREA = 255,00 m²

LIMITES E CONFRONTAÇÕES

Frente: com a Rua Projetada 02, com extensão de 15,00 m, no Azimute 25°11'05".

Lateral direita: para o Lote 20, com extensão de 17,00 m, no Azimute 115°11'05"

Fundos: para o Lote 07 e Lote 08, com extensão de 15,00 m, no Azimute 25°11'05".

Lateral esquerda: para o Lote 22, com extensão de 17,00 m, no Azimute 115°11'05"

APROVADO

Em 08 / 03 / 22

(3)

Oswaldo Garagnani Bernardo
Engenheiro Civil - CREA PR 95 262/D


Responsável Técnico
Lucas de Souza Queiroga
CREA-PR 137768/D

**MEMORIAL DESCRITIVO DA DATA 22, DA QUADRA 05, DO
RESIDENCIAL ROBERTO JOSÉ JUNQUEIRA, DA CIDADE E
COMARCA DE FLORESTÓPOLIS, ESTADO DO PARANÁ.**

ÁREA = 255,00 m²

LIMITES E CONFRONTAÇÕES

Frente: com a Rua Projetada 02, com extensão de 15,00 m, no Azimute 25°11'05".

Lateral direita: para o Lote 21, com extensão de 17,00 m, no Azimute 115°11'05"

Fundos: para o Lote 08 e Lote 09, com extensão de 15,00 m, no Azimute 25°11'05".


Lateral esquerda: para o Lote 23, com extensão de 17,00 m, no Azimute 115°11'05"

APROVADO

Em 08 / 03 / 22

3

Oswaldo Garagnani Bernardo
Engenheiro Civil - CREA PR 95 532/0


Responsável Técnico
Lucas de Souza Queiroga
CREA-PR 137768/D

**MEMORIAL DESCRITIVO DA DATA 23, DA QUADRA 05, DO
RESIDENCIAL ROBERTO JOSÉ JUNQUEIRA, DA CIDADE E
COMARCA DE FLORESTÓPOLIS, ESTADO DO PARANÁ.**

ÁREA = 255,00 m²

LIMITES E CONFRONTAÇÕES

Frente: com a Rua Projetada 02, com extensão de 15,00 m, no Azimute 25°11'05".

Lateral direita: para o Lote 22, com extensão de 17,00 m, no Azimute 115°11'05"

Fundos: para o Lote 09 e Lote 10, com extensão de 15,00 m, no Azimute 25°11'05".

Lateral esquerda: para o Lote 24, com extensão de 17,00 m, no Azimute 115°11'05"

APROVADO

Em 08 / 03 / 22



Oswaldo Garagnani Bernardo
Engenheiro Civil - CREA PR 95 162/D



Responsável Técnico
Lucas de Souza Queiroga
CREA-PR 137768/D

MEMORIAL DESCRITIVO DA DATA 24, DA QUADRA 05, DO RESIDENCIAL ROBERTO JOSÉ JUNQUEIRA, DA CIDADE E COMARCA DE FLORESTÓPOLIS, ESTADO DO PARANÁ.

ÁREA = 355,00 m²

LIMITES E CONFRONTAÇÕES

Frente: com a Rua Projetada 02, com extensão de 15,00 m, no Azimute 25°11'05".

Lateral direita: para o Lote 23, com extensão de 17,00 m, no Azimute 115°11'05"

Fundos: para o Lote 10 e Lote 11, com extensão de 15,00 m, no Azimute 25°11'05".

Lateral esquerda: para o Lote 25, com extensão de 17,00 m, no Azimute 115°11'05"

APROVADO

Em 08 / 03 / 22

B.

Oswaldo Garagnani Bernardo
Engenheiro Civil - CREA PR 95 32/0



Responsável Técnico
Lucas de Souza Queiroga
CREA-PR 137768/D

**MEMORIAL DESCRITIVO DA DATA 25, DA QUADRA 05, DO
RESIDENCIAL ROBERTO JOSÉ JUNQUEIRA, DA CIDADE E
COMARCA DE FLORESTÓPOLIS, ESTADO DO PARANÁ.**

ÁREA = 255,00 m²

LIMITES E CONFRONTAÇÕES

Frente: com a Rua Projetada 02, com extensão de 15,00 m, no Azimute 25°11'05".

Lateral direita: para o Lote 24, com extensão de 17,00 m, no Azimute 115°11'05"

Fundos: para o Lote 11 e Lote 12, com extensão de 15,00 m, no Azimute 25°11'05".

Lateral esquerda: para o Lote 26, com extensão de 17,00 m, no Azimute 115°11'05"

APROVADO

Em 08 / 03 / 22

3.

Oswaldo Garagnani Bernardi
Engenheiro Civil - CREA PR 95 52/D


Responsável Técnico
Lucas de Souza Queiroga
CREA-PR 137768/D

**MEMORIAL DESCRITIVO DA DATA 26, DA QUADRA 05, DO
RESIDENCIAL ROBERTO JOSÉ JUNQUEIRA, DA CIDADE E
COMARCA DE FLORESTÓPOLIS, ESTADO DO PARANÁ.**

ÁREA = 255,00 m²

LIMITES E CONFRONTAÇÕES

Frente: com a Rua Projetada 02, com extensão de 15,00 m, no Azimute 25°11'05".

Lateral direita: para o Lote 25, com extensão de 17,00 m, no Azimute 115°11'05"

Fundo: para o Lote 12 e Lote 13, com extensão de 15,00 m, no Azimute 25°11'05".


Lateral esquerda: para o Lote 27, com extensão de 17,00 m, no Azimute 115°11'05"

APROVADO

Em 08 / 03 / 2020

3.

Oswaldo Garagnani Bernini
Engenheiro Civil - CREA PR 95


Responsável Técnico
Lucas de Souza Queiroga
CREA-PR 137768/D

**MEMORIAL DESCRITIVO DA DATA 27, DA QUADRA 05, DO
RESIDENCIAL ROBERTO JOSÉ JUNQUEIRA, DA CIDADE E
COMARCA DE FLORESTÓPOLIS, ESTADO DO PARANÁ.**

ÁREA = 729,00 m²

LIMITES E CONFRONTAÇÕES

Frente: com a Rua Projetada 02, com extensão de 17,00 m, no Azimute 25°11'05".

Lateral direita: para o Lote 26, com extensão de 17,00 m, no Azimute 115°11'05"

Fundos: para o Lote 13 e Lote 14, com extensão de 17,00 m, no Azimute 25°11'05".

Lateral esquerda: para a Rua Projetada 05, com extensão de 17,00 m, no Azimute 115°11'05"

APROVADO

Em 08 / 03 / 22

3

Oswaldo Garagnani Bernardo
Engenheiro Civil - CREA PR 95.242/D



Responsável Técnico
Lucas de Souza Queiroga
CREA-PR 137768/D

**MEMORIAL DESCRITIVO DA DATA 01, DA QUADRA 06, DO
RESIDENCIAL ROBERTO JOSÉ JUNQUEIRA, DA CIDADE E
COMARCA DE FLORESTÓPOLIS, ESTADO DO PARANÁ.**

ÁREA = 289,00 m²

LIMITES E CONFRONTAÇÕES

Frente: com a Projetada 02, com extensão de 17,00 m, no Azimute 25°11'05".

Lateral direita: para o Lote 02, com extensão de 17,00 m, no Azimute 115°11'05"

Fundos: para a Fazenda Cascatinha, com extensão de 17,00 m, no Azimute 25°11'05".

Lateral esquerda: para a Rua Projetada 04, com extensão de 17,00 m, no Azimute 115°11'05"

APROVADO

Em 08 / 03 / 22

B.

Oswaldo Garagnani Bernardo
Engenheiro Civil - CREA PR 95.324

Lucas de Souza Queiroga
Responsável Técnico
Lucas de Souza Queiroga
CREA-PR 137768/D

**MEMORIAL DESCRITIVO DA DATA 02, DA QUADRA 06, DO
RESIDENCIAL ROBERTO JOSÉ JUNQUEIRA, DA CIDADE E
COMARCA DE FLORESTÓPOLIS, ESTADO DO PARANÁ.**

ÁREA = 255,00 m²

LIMITES E CONFRONTAÇÕES

Frente: com a Projetada 02, com extensão de 15,00 m, no Azimute 25°11'05".

Lateral direita: para o Lote 03, com extensão de 17,00 m, no Azimute. 115°11'05"

Fundos: para a Fazenda Cascatinha, com extensão de 15,00 m, no Azimute 25°11'05".


Lateral esquerda: para o Lote 01, com extensão de 17,00 m, no Azimute. 115°11'05"

APROVADO

Em 08 / 03 / 22

3

Oswaldo Garagnani Bernardin
Engenheiro Civil - CREA PR 95.122/0


Responsável Técnico
Lucas de Souza Queiroga
CREA-PR 137768/D

**MEMORIAL DESCRITIVO DA DATA 03, DA QUADRA 06, DO
RESIDENCIAL ROBERTO JOSÉ JUNQUEIRA, DA CIDADE E
COMARCA DE FLORESTÓPOLIS, ESTADO DO PARANÁ.**

ÁREA = 255,00 m²

LIMITES E CONFRONTAÇÕES

Frente: com a Projetada 02, com extensão de 15,00 m, no Azimute 25°11'05".

Lateral direita: para o Lote 04, com extensão de 17,00 m, no Azimute. 115°11'05"

Fundos: para a Fazenda Cascatinha, com extensão de 15,00 m, no Azimute 25°11'05".


Lateral esquerda: para o Lote 02, com extensão de 17,00 m, no Azimute. 115°11'05"

APROVADO

Em 08 / 03 / 22

3

Oswaldo Garagnani Bernardo
Engenheiro Civil - CREA PR 95.524


Responsável Técnico
Lucas de Souza Queiroga
CREA-PR 137768/D

**MEMORIAL DESCRITIVO DA DATA 04, DA QUADRA 06, DO
RESIDENCIAL ROBERTO JOSÉ JUNQUEIRA, DA CIDADE E
COMARCA DE FLORESTÓPOLIS, ESTADO DO PARANÁ.**

ÁREA = 255,00 m²

LIMITES E CONFRONTAÇÕES

Frente: com a Projetada 02, com extensão de 15,00 m, no Azimute 25°11'05".

Lateral direita: para o Lote 05, com extensão de 17,00 m, no Azimute. 115°11'05"

Fundos: para a Fazenda Cascatinha, com extensão de 15,00 m, no Azimute 25°11'05".


Lateral esquerda: para o Lote 03, com extensão de 17,00 m, no Azimute. 115°11'05"

APROVADO

Em 08 / 03 / 22

3

Oswaldo Garagnani Bernardo
Engenheiro Civil - CREA PR 95 262/0


Responsável Técnico
Lucas de Souza Queiroga
CREA-PR 137768/D

**MEMORIAL DESCRITIVO DA DATA 05, DA QUADRA 06, DO
RESIDENCIAL ROBERTO JOSÉ JUNQUEIRA, DA CIDADE E
COMARCA DE FLORESTÓPOLIS, ESTADO DO PARANÁ.**

ÁREA = 255,00 m²

LIMITES E CONFRONTAÇÕES

Frente: com a Projetada 02, com extensão de 15,00 m, no Azimute 25°11'05".

Lateral direita: para o Lote 06, com extensão de 17,00 m, no Azimute. 115°11'05"

Fundos: para a Fazenda Cascatinha, com extensão de 15,00 m, no Azimute 25°11'05".

Lateral esquerda: para o Lote 04, com extensão de 17,00 m, no Azimute. 115°11'05"

APROVADO

Em 08 / 03 / 22



Oswaldo Garagnani Bernardo
Engenheiro Civil - CREA PR 95 3220



Responsável Técnico
Lucas de Souza Queiroga
CREA-PR 137768/D

**MEMORIAL DESCRITIVO DA DATA 06, DA QUADRA 06, DO
RESIDENCIAL ROBERTO JOSÉ JUNQUEIRA, DA CIDADE E
COMARCA DE FLORESTÓPOLIS, ESTADO DO PARANÁ.**

ÁREA = 255,00 m²

LIMITES E CONFRONTAÇÕES

Frente: com a Projetada 02, com extensão de 15,00 m, no Azimute 25°11'05".

Lateral direita: para o Lote 07, com extensão de 17,00 m, no Azimute. 115°11'05"

Fundos: para a Fazenda Cascatinha, com extensão de 15,00 m, no Azimute 25°11'05".

Lateral esquerda: para o Lote 05, com extensão de 17,00 m, no Azimute. 115°11'05"

APROVADO

Em 08 / 03 / 22



Oswaldo Garagnani Bernardo
Engenheiro Civil - CREA PR 95 162/D



Responsável Técnico
Lucas de Souza Queiroga
CREA-PR 137768/D

**MEMORIAL DESCRITIVO DA DATA 07, DA QUADRA 06, DO
RESIDENCIAL ROBERTO JOSÉ JUNQUEIRA, DA CIDADE E
COMARCA DE FLORESTÓPOLIS, ESTADO DO PARANÁ.**

ÁREA = 255,00 m²

LIMITES E CONFRONTAÇÕES

Frente: com a Projetada 02, com extensão de 15,00 m, no Azimute 25°11'05".

Lateral direita: para o Lote 08, com extensão de 17,00 m, no Azimute. 115°11'05"

Fundos: para a Fazenda Cascatinha, com extensão de 15,00 m, no Azimute 25°11'05".

Lateral esquerda: para o Lote 06, com extensão de 17,00 m, no Azimute. 115°11'05"

APROVADO

Em 08 / 03 / 22

3

Oswaldo Garagnani Bernardo
Engenheiro Civil - CREA PR 95 262/D



Responsável Técnico
Lucas de Souza Queiroga
CREA-PR 137768/D

**MEMORIAL DESCRITIVO DA DATA 08, DA QUADRA 06, DO
RESIDENCIAL ROBERTO JOSÉ JUNQUEIRA, DA CIDADE E
COMARCA DE FLORESTÓPOLIS, ESTADO DO PARANÁ.**

ÁREA = 255,00 m²

LIMITES E CONFRONTAÇÕES

Frente: com a Projetada 02, com extensão de 15,00 m, no Azimute 25°11'05".

Lateral direita: para o Lote 09, com extensão de 17,00 m, no Azimute. 115°11'05"

Fundos: para a Fazenda Cascatinha, com extensão de 15,00 m, no Azimute 25°11'05".


Lateral esquerda: para o Lote 07, com extensão de 17,00 m, no Azimute. 115°11'05"

APROVADO

Em 08 / 03 / 22

3.

Oswaldo Garagnani Bernardo
Engenheiro Civil - CREA PR 95 162/D


Responsável Técnico
Lucas de Souza Queiroga
CREA-PR 137768/D

**MEMORIAL DESCRITIVO DA DATA 09, DA QUADRA 06, DO
RESIDENCIAL ROBERTO JOSÉ JUNQUEIRA, DA CIDADE E
COMARCA DE FLORESTÓPOLIS, ESTADO DO PARANÁ.**

ÁREA = 255,00 m²

LIMITES E CONFRONTAÇÕES

Frente: com a Projetada 02, com extensão de 15,00 m, no Azimute 25°11'05".

Lateral direita: para o Lote 10, com extensão de 17,00 m, no Azimute. 115°11'05"

Fundos: para a Fazenda Cascatinha, com extensão de 15,00 m, no Azimute 25°11'05".


Lateral esquerda: para o Lote 08, com extensão de 17,00 m, no Azimute. 115°11'05"

APROVADO

Em 08 / 03 / 2022

B.

Oswaldo Garagnani Bem
Engenheiro Civil - CREA PR 95


Responsável Técnico
Lucas de Souza Queiroga
CREA-PR 137768/D

**MEMORIAL DESCRITIVO DA DATA 10, DA QUADRA 06, DO
RESIDENCIAL ROBERTO JOSÉ JUNQUEIRA, DA CIDADE E
COMARCA DE FLORESTÓPOLIS, ESTADO DO PARANÁ.**

ÁREA = 255,00 m²

LIMITES E CONFRONTAÇÕES

Frente: com a Projetada 02, com extensão de 15,00 m, no Azimute 25°11'05".

Lateral direita: para o Lote 11, com extensão de 17,00 m, no Azimute. 115°11'05"

Fundos: para a Fazenda Cascatinha, com extensão de 15,00 m, no Azimute 25°11'05".


Lateral esquerda: para o Lote 09, com extensão de 17,00 m, no Azimute. 115°11'05"

APROVADO

Em 08 / 03 / 22



Oswaldo Garagnani Bernardo
Engenheiro Civil - CREA PR 95 2270


Responsável Técnico
Lucas de Souza Queiroga
CREA-PR 137768/D

**MEMORIAL DESCRITIVO DA DATA 11, DA QUADRA 06, DO
RESIDENCIAL ROBERTO JOSÉ JUNQUEIRA, DA CIDADE E
COMARCA DE FLORESTÓPOLIS, ESTADO DO PARANÁ.**

ÁREA = 255,00 m²

LIMITES E CONFRONTAÇÕES

Frente: com a Projetada 02, com extensão de 15,00 m, no Azimute 25°11'05".

Lateral direita: para o Lote 12, com extensão de 17,00 m, no Azimute. 115°11'05"

Fundos: para a Fazenda Cascatinha, com extensão de 15,00 m, no Azimute 25°11'05".

Lateral esquerda: para o Lote 10, com extensão de 17,00 m, no Azimute. 115°11'05"

APROVADO

Em 08 / 03 / 22



Oswaldo Garagnani Bernardo
Engenheiro Civil - CREA PR 95 6270



Responsável Técnico
Lucas de Souza Queiroga
CREA-PR 137768/D

**MEMORIAL DESCRITIVO DA DATA 12, DA QUADRA 06, DO
RESIDENCIAL ROBERTO JOSÉ JUNQUEIRA, DA CIDADE E
COMARCA DE FLORESTÓPOLIS, ESTADO DO PARANÁ.**

ÁREA = 255,00 m²

LIMITES E CONFRONTAÇÕES

Frente: com a Projetada 02, com extensão de 15,00 m, no Azimute 25°11'05".

Lateral direita: para o Lote 13, com extensão de 17,00 m, no Azimute. 115°11'05"

Fundos: para a Fazenda Cascatinha, com extensão de 15,00 m, no Azimute 25°11'05".


Lateral esquerda: para o Lote 12, com extensão de 17,00 m, no Azimute. 115°11'05"

APROVADO

Em 08 / 03 / 22

3.

Oswaldo Garagnani Bernardo
Engenheiro Civil - CREA PR 95 243


Responsável Técnico
Lucas de Souza Queiroga
CREA-PR 137768/D

**MEMORIAL DESCRITIVO DA DATA 13, DA QUADRA 06, DO
RESIDENCIAL ROBERTO JOSÉ JUNQUEIRA, DA CIDADE E
COMARCA DE FLORESTÓPOLIS, ESTADO DO PARANÁ.**

ÁREA = 289,00 m²

LIMITES E CONFRONTAÇÕES

Frente: com a Projetada 02, com extensão de 17,00 m, no Azimute 25°11'05".

Lateral direita: para a Rua Projetada 05, com extensão de 17,00 m, no Azimute.
115°11'05"

Fundos: para a Fazenda Cascatinha, com extensão de 17,00 m, no Azimute 25°11'05".


Lateral esquerda: para o Lote 12, com extensão de 17,00 m, no Azimute. 115°11'05"

APROVADO

Em 08/03/22

(3)

Oswaldo Garagnani Bernart
Engenheiro Civil - CREA PR 95.242


Responsável Técnico
Lucas de Souza Queiroga
CREA-PR 137768/D

**MEMORIAL DESCRITIVO DA DATA 07, DA QUADRA 07, DO
RESIDENCIAL ROBERTO JOSÉ JUNQUEIRA, DA CIDADE E
COMARCA DE FLORESTÓPOLIS, ESTADO DO PARANÁ.**

ÁREA = 289,00 m²

LIMITES E CONFRONTAÇÕES

Frente: com a Rua Projetada 02, com extensão de 17,00 m, no Azimute 25°11'05".

Lateral direita: para a Rua Projetada 05, com extensão de 17,00 m, no Azimute 115°11'05"

Fundos: para o Lote 01 e Lote 02, com extensão de 17,00 m, no Azimute 25°11'05".

Lateral esquerda: para o Lote 08, com extensão de 17,00 m, no Azimute 115°11'05"

APROVADO

Em 08 / 03 / 22



Oswaldo Garagnani Bernardo
Engenheiro Civil - CREA PR 95 252/0


Responsável Técnico
Lucas de Souza Queiroga
CREA-PR 137768/D

**MEMORIAL DESCRITIVO DA DATA 08, DA QUADRA 07, DO
RESIDENCIAL ROBERTO JOSÉ JUNQUEIRA, DA CIDADE E
COMARCA DE FLORESTÓPOLIS, ESTADO DO PARANÁ.**

ÁREA = 289,00 m²

LIMITES E CONFRONTAÇÕES

Frente: com a Rua Projetada 02, com extensão de 17,00 m, no Azimute 25°11'05".

Lateral direita: para o Lote 07, com extensão de 17,00 m, no Azimute 115°11'05"

Fundos: para o Lote 02 e Lote 03, com extensão de 17,00 m, no Azimute 25°11'05".

Lateral esquerda: para o Lote 09, com extensão de 17,00 m, no Azimute 115°11'05"

APROVADO

Em 08 / 03 / 22



Oswaldo Garagnani Bernardo
Engenheiro Civil - CREA PR 95 162/D



Responsável Técnico
Lucas de Souza Queiroga
CREA-PR 137768/D

**MEMORIAL DESCRITIVO DA DATA 09, DA QUADRA 07, DO
RESIDENCIAL ROBERTO JOSÉ JUNQUEIRA, DA CIDADE E
COMARCA DE FLORESTÓPOLIS, ESTADO DO PARANÁ.**

ÁREA = 289,00 m²

LIMITES E CONFRONTAÇÕES

Frente: com a Rua Projetada 02, com extensão de 17,00 m, no Azimute 25°11'05".

Lateral direita: para o Lote 08, com extensão de 17,00 m, no Azimute 115°11'05"

Fundos: para o Lote 03 e Lote 04, com extensão de 17,00 m, no Azimute 25°11'05".


Lateral esquerda: para o Lote 10, com extensão de 17,00 m, no Azimute 115°11'05"

APROVADO

Em 08 / 03 / 22

B.

Oswaldo Garagnani Berni
Engenheiro Civil - CREA PR 95


Responsável Técnico
Lucas de Souza Queiroga
CREA-PR 137768/D

**MEMORIAL DESCRITIVO DA DATA 10, DA QUADRA 07, DO
RESIDENCIAL ROBERTO JOSÉ JUNQUEIRA, DA CIDADE E
COMARCA DE FLORESTÓPOLIS, ESTADO DO PARANÁ.**

ÁREA = 289,00 m²

LIMITES E CONFRONTAÇÕES

Frente: com a Rua Projetada 02, com extensão de 17,00 m, no Azimute 25°11'05".

Lateral direita: para o Lote 09, com extensão de 17,00 m, no Azimute 115°11'05"

Fundos: para o Lote 04 e Lote 05, com extensão de 17,00 m, no Azimute 25°11'05".

Lateral esquerda: para o Lote 11, com extensão de 17,00 m, no Azimute 115°11'05"

APROVADO

Em 08 / 03 / 2022



Oswaldo Garagnani Bernardo
Engenheiro Civil - CREA PR 95 132, 133, 134, 135, 136, 137, 138, 139, 140, 141, 142, 143, 144, 145, 146, 147, 148, 149, 150, 151, 152, 153, 154, 155, 156, 157, 158, 159, 160, 161, 162, 163, 164, 165, 166, 167, 168, 169, 170, 171, 172, 173, 174, 175, 176, 177, 178, 179, 180, 181, 182, 183, 184, 185, 186, 187, 188, 189, 190, 191, 192, 193, 194, 195, 196, 197, 198, 199, 200, 201, 202, 203, 204, 205, 206, 207, 208, 209, 210, 211, 212, 213, 214, 215, 216, 217, 218, 219, 220, 221, 222, 223, 224, 225, 226, 227, 228, 229, 230, 231, 232, 233, 234, 235, 236, 237, 238, 239, 240, 241, 242, 243, 244, 245, 246, 247, 248, 249, 250, 251, 252, 253, 254, 255, 256, 257, 258, 259, 260, 261, 262, 263, 264, 265, 266, 267, 268, 269, 270, 271, 272, 273, 274, 275, 276, 277, 278, 279, 280, 281, 282, 283, 284, 285, 286, 287, 288, 289, 290, 291, 292, 293, 294, 295, 296, 297, 298, 299, 300, 301, 302, 303, 304, 305, 306, 307, 308, 309, 310, 311, 312, 313, 314, 315, 316, 317, 318, 319, 320, 321, 322, 323, 324, 325, 326, 327, 328, 329, 330, 331, 332, 333, 334, 335, 336, 337, 338, 339, 340, 341, 342, 343, 344, 345, 346, 347, 348, 349, 350, 351, 352, 353, 354, 355, 356, 357, 358, 359, 360, 361, 362, 363, 364, 365, 366, 367, 368, 369, 370, 371, 372, 373, 374, 375, 376, 377, 378, 379, 380, 381, 382, 383, 384, 385, 386, 387, 388, 389, 390, 391, 392, 393, 394, 395, 396, 397, 398, 399, 400, 401, 402, 403, 404, 405, 406, 407, 408, 409, 410, 411, 412, 413, 414, 415, 416, 417, 418, 419, 420, 421, 422, 423, 424, 425, 426, 427, 428, 429, 430, 431, 432, 433, 434, 435, 436, 437, 438, 439, 440, 441, 442, 443, 444, 445, 446, 447, 448, 449, 450, 451, 452, 453, 454, 455, 456, 457, 458, 459, 460, 461, 462, 463, 464, 465, 466, 467, 468, 469, 470, 471, 472, 473, 474, 475, 476, 477, 478, 479, 480, 481, 482, 483, 484, 485, 486, 487, 488, 489, 490, 491, 492, 493, 494, 495, 496, 497, 498, 499, 500, 501, 502, 503, 504, 505, 506, 507, 508, 509, 510, 511, 512, 513, 514, 515, 516, 517, 518, 519, 520, 521, 522, 523, 524, 525, 526, 527, 528, 529, 530, 531, 532, 533, 534, 535, 536, 537, 538, 539, 540, 541, 542, 543, 544, 545, 546, 547, 548, 549, 550, 551, 552, 553, 554, 555, 556, 557, 558, 559, 560, 561, 562, 563, 564, 565, 566, 567, 568, 569, 570, 571, 572, 573, 574, 575, 576, 577, 578, 579, 580, 581, 582, 583, 584, 585, 586, 587, 588, 589, 590, 591, 592, 593, 594, 595, 596, 597, 598, 599, 600, 601, 602, 603, 604, 605, 606, 607, 608, 609, 610, 611, 612, 613, 614, 615, 616, 617, 618, 619, 620, 621, 622, 623, 624, 625, 626, 627, 628, 629, 630, 631, 632, 633, 634, 635, 636, 637, 638, 639, 640, 641, 642, 643, 644, 645, 646, 647, 648, 649, 650, 651, 652, 653, 654, 655, 656, 657, 658, 659, 660, 661, 662, 663, 664, 665, 666, 667, 668, 669, 670, 671, 672, 673, 674, 675, 676, 677, 678, 679, 680, 681, 682, 683, 684, 685, 686, 687, 688, 689, 690, 691, 692, 693, 694, 695, 696, 697, 698, 699, 700, 701, 702, 703, 704, 705, 706, 707, 708, 709, 710, 711, 712, 713, 714, 715, 716, 717, 718, 719, 720, 721, 722, 723, 724, 725, 726, 727, 728, 729, 730, 731, 732, 733, 734, 735, 736, 737, 738, 739, 740, 741, 742, 743, 744, 745, 746, 747, 748, 749, 750, 751, 752, 753, 754, 755, 756, 757, 758, 759, 760, 761, 762, 763, 764, 765, 766, 767, 768, 769, 770, 771, 772, 773, 774, 775, 776, 777, 778, 779, 780, 781, 782, 783, 784, 785, 786, 787, 788, 789, 790, 791, 792, 793, 794, 795, 796, 797, 798, 799, 800, 801, 802, 803, 804, 805, 806, 807, 808, 809, 810, 811, 812, 813, 814, 815, 816, 817, 818, 819, 820, 821, 822, 823, 824, 825, 826, 827, 828, 829, 830, 831, 832, 833, 834, 835, 836, 837, 838, 839, 840, 841, 842, 843, 844, 845, 846, 847, 848, 849, 850, 851, 852, 853, 854, 855, 856, 857, 858, 859, 860, 861, 862, 863, 864, 865, 866, 867, 868, 869, 870, 871, 872, 873, 874, 875, 876, 877, 878, 879, 880, 881, 882, 883, 884, 885, 886, 887, 888, 889, 890, 891, 892, 893, 894, 895, 896, 897, 898, 899, 900, 901, 902, 903, 904, 905, 906, 907, 908, 909, 910, 911, 912, 913, 914, 915, 916, 917, 918, 919, 920, 921, 922, 923, 924, 925, 926, 927, 928, 929, 930, 931, 932, 933, 934, 935, 936, 937, 938, 939, 940, 941, 942, 943, 944, 945, 946, 947, 948, 949, 950, 951, 952, 953, 954, 955, 956, 957, 958, 959, 960, 961, 962, 963, 964, 965, 966, 967, 968, 969, 970, 971, 972, 973, 974, 975, 976, 977, 978, 979, 980, 981, 982, 983, 984, 985, 986, 987, 988, 989, 990, 991, 992, 993, 994, 995, 996, 997, 998, 999, 1000



Responsável Técnico
Lucas de Souza Queiroga
CREA-PR 137768/D

**MEMORIAL DESCRITIVO DA DATA 11, DA QUADRA 07, DO
RESIDENCIAL ROBERTO JOSÉ JUNQUEIRA, DA CIDADE E
COMARCA DE FLORESTÓPOLIS, ESTADO DO PARANÁ.**

ÁREA = 289,00 m²

LIMITES E CONFRONTAÇÕES

Frente: com a Rua Projetada 02, com extensão de 17,00 m, no Azimute 25°11'05".

Lateral direita: para o Lote 10, com extensão de 17,00 m, no Azimute 115°11'05"

Fundos: para o Lote 05 e Lote 06, com extensão de 17,00 m, no Azimute 25°11'05".

Lateral esquerda: para a Rua Projetada 06, com extensão de 17,00 m, no Azimute 115°11'05"

APROVADO

Em 08 / 03 / 22



Oswaldo Garagnani Bernardo
Engenheiro Civil - CREA PR 95 062/0



Responsável Técnico
Lucas de Souza Queiroga
CREA-PR 137768/D

**MEMORIAL DESCRITIVO DA DATA 01, DA QUADRA 08, DO
RESIDENCIAL ROBERTO JOSÉ JUNQUEIRA, DA CIDADE E
COMARCA DE FLORESTÓPOLIS, ESTADO DO PARANÁ.**

ÁREA = 289,00 m²

LIMITES E CONFRONTAÇÕES

Frente: com a Projetada 02, com extensão de 17,00 m, no Azimute 25°11'05".

Lateral direita: para o Lote 02, com extensão de 17,00 m, no Azimute 115°11'05"

Fundos: para a Fazenda Cascatinha, com extensão de 17,00 m, no Azimute 25°11'05".

Lateral esquerda: para a Rua Projetada 05, com extensão de 17,00 m, no Azimute 115°11'05"

APROVADO

Em 08 / 03 / 2022



Oswaldo Garagnani Bernardi
Engenheiro Civil - CREA PR 95



Responsável Técnico
Lucas de Souza Queiroga
CREA-PR 137768/D

**MEMORIAL DESCRITIVO DA DATA 02, DA QUADRA 08, DO
RESIDENCIAL ROBERTO JOSÉ JUNQUEIRA, DA CIDADE E
COMARCA DE FLORESTÓPOLIS, ESTADO DO PARANÁ.**

ÁREA = 289,00 m²

LIMITES E CONFRONTAÇÕES

Frente: com a Projetada 02, com extensão de 17,00 m, no Azimute 25°11'05".

Lateral direita: para o Lote 03, com extensão de 17,00 m, no Azimute 115°11'05"

Fundos: para a Fazenda Cascatinha, com extensão de 17,00 m, no Azimute 25°11'05".

Lateral esquerda: para o Lote 01, com extensão de 17,00 m, no Azimute 115°11'05"

APROVADO

Em 08/02/22

B.

Oswaldo Garagnani Bernardo
Engenheiro Civil - CREA PR 95.162/D



Responsável Técnico
Lucas de Souza Queiroga
CREA-PR 137768/D

**MEMORIAL DESCRITIVO DA DATA 03, DA QUADRA 08, DO
RESIDENCIAL ROBERTO JOSÉ JUNQUEIRA, DA CIDADE E
COMARCA DE FLORESTÓPOLIS, ESTADO DO PARANÁ.**

ÁREA = 289,00 m²

LIMITES E CONFRONTAÇÕES

Frente: com a Projetada 02, com extensão de 17,00 m, no Azimute 25°11'05".

Lateral direita: para o Lote 04, com extensão de 17,00 m, no Azimute 115°11'05"

Fundos: para a Fazenda Cascatinha, com extensão de 17,00 m, no Azimute 25°11'05".

Lateral esquerda: para o Lote 02, com extensão de 17,00 m, no Azimute 115°11'05"

APROVADO

Em 08 / 03 / 2022



Oswaldo Garagnani Bernardo
Engenheiro Civil - CREA PR 95.132/D



Responsável Técnico
Lucas de Souza Queiroga
CREA-PR 137768/D

**MEMORIAL DESCRITIVO DA DATA 04, DA QUADRA 08, DO
RESIDENCIAL ROBERTO JOSÉ JUNQUEIRA, DA CIDADE E
COMARCA DE FLORESTÓPOLIS, ESTADO DO PARANÁ.**

ÁREA = 289,00 m²

LIMITES E CONFRONTAÇÕES

Frente: com a Projetada 02, com extensão de 17,00 m, no Azimute 25°11'05".


Lateral direita: para o Lote 05, com extensão de 17,00 m, no Azimute 115°11'05"

Fundos: para a Fazenda Cascatinha, com extensão de 17,00 m, no Azimute 25°11'05".


Lateral esquerda: para o Lote 03, com extensão de 17,00 m, no Azimute 115°11'05"

APROVADO

Em 08 / 03 / 22



Oswaldo Garagnani Bernardo
Engenheiro Civil - CREA PR 95.624/D



Responsável Técnico
Lucas de Souza Queiroga
CREA-PR 137768/D

**MEMORIAL DESCRITIVO DA DATA 05, DA QUADRA 08, DO
RESIDENCIAL ROBERTO JOSÉ JUNQUEIRA, DA CIDADE E
COMARCA DE FLORESTÓPOLIS, ESTADO DO PARANÁ.**

ÁREA = 289,00 m²

LIMITES E CONFRONTAÇÕES

Frente: com a Projetada 02, com extensão de 17,00 m, no Azimute 25°11'05".

Lateral direita: para a Rua Projetada 06, com extensão de 17,00 m, no Azimute 115°11'05"

Fundos: para a Fazenda Cascatinha, com extensão de 17,00 m, no Azimute 25°11'05".

Lateral esquerda: para o Lote 04, com extensão de 17,00 m, no Azimute 115°11'05"

APROVADO

Em 08 / 03 / 22



Oswaldo Garagnani Bernardo
Engenheiro Civil - CREA PR 95 262/D



Responsável Técnico
Lucas de Souza Queiroga
CREA-PR 137768/D

**MEMORIAL DESCRITIVO DA DATA 01, DA QUADRA 09, DO
RESIDENCIAL ROBERTO JOSÉ JUNQUEIRA, DA CIDADE E
COMARCA DE FLORESTÓPOLIS, ESTADO DO PARANÁ.**

ÁREA = 322,34 m²

LIMITES E CONFRONTAÇÕES

Frente: com a Rua Projetada 07, com extensão de 12,00 m, no Azimute 25°11'5".

Lateral direita: para a Rua Projetada 06, com extensão de 26,87 m, no Azimute. 115°11'05".

Fundos: para um Loteamento existente, com extensão de 12,00 m, no Azimute 25°03'39".


Lateral esquerda: para o Lote 02, com extensão de 26,85 m, no Azimute. 115°11'05".

APROVADO

Em 08 / 03 / 22

Q.

Oswaldo Garagnani Benarim
Engenheiro Civil - CREA PR 95


Responsável Técnico
Lucas de Souza Queiroga
CREA-PR 13.7768/D

MEMORIAL DESCRITIVO DA DATA 02, DA QUADRA 09, DO
RESIDENCIAL ROBERTO JOSÉ JUNQUEIRA, DA CIDADE E
COMARCA DE FLORESTÓPOLIS, ESTADO DO PARANÁ.

ÁREA = 268,38 m²

LIMITES E CONFRONTAÇÕES

Frente: com a Rua Projetada 07, com extensão de 10,00 m, no Azimute 25°11'5".

Lateral direita: para o Lote 01, com extensão de 26,85 m, no Azimute. 115°11'05".

Fundos: para um Loteamento existente, com extensão de 10,00 m, no Azimute 25°03'39".


Lateral esquerda: para o Lote 03, com extensão de 26,83 m, no Azimute. 115°11'05".

APROVADO

Em 08 / 03 / 20



Oswaldo Garagnani Bernardi
Engenheiro Civil - CREA PR 95 : 52/


Responsável Técnico
Lucas de Souza Queiroga
CREA-PR 13.7768/D

**MEMORIAL DESCRITIVO DA DATA 03, DA QUADRA 09, DO
RESIDENCIAL ROBERTO JOSÉ JUNQUEIRA, DA CIDADE E
COMARCA DE FLORESTÓPOLIS, ESTADO DO PARANÁ.**

ÁREA = 268,16 m²

LIMITES E CONFRONTAÇÕES

Frente: com a Rua Projetada 07, com extensão de 10,00 m, no Azimute 25°11'5".

Lateral direita: para o Lote 02, com extensão de 26,83 m, no Azimute. 115°11'05".

Fundos: para um Loteamento existente, com extensão de 10,00 m, no Azimute 25°03'39".

Lateral esquerda: para o Lote 04, com extensão de 26,81 m, no Azimute. 115°11'05".

APROVADO

Em 08 / 03 / 22



Oswaldo Garagnani Bemvinda
Engenheiro Civil - CREA PR 95 327



Responsável Técnico
Lucas de Souza Queiroga
CREA-PR 13.7768/D

**MEMORIAL DESCRITIVO DA DATA 04, DA QUADRA 09, DO
RESIDENCIAL ROBERTO JOSÉ JUNQUEIRA, DA CIDADE E
COMARCA DE FLORESTÓPOLIS, ESTADO DO PARANÁ.**

ÁREA = 267,95 m²

LIMITES E CONFRONTAÇÕES

Frente: com a Rua Projetada 07, com extensão de 10,00 m, no Azimute 25°11'5".

Lateral direita: para o Lote 03, com extensão de 26,81 m, no Azimute. 115°11'05".

Fundos: para um Loteamento existente, com extensão de 10,00 m, no Azimute 25°03'39".

Lateral esquerda: para o Lote 05, com extensão de 26,78 m, no Azimute. 115°11'05".

APROVADO

Em 08 / 03 / 22

B.

Oswaldo Garagnani Bernardi
Engenheiro Civil - CREA PR 95.322



Responsável Técnico
Lucas de Souza Queiroga
CREA-PR 13.7768/D

**MEMORIAL DESCRITIVO DA DATA 05, DA QUADRA 09, DO
RESIDENCIAL ROBERTO JOSÉ JUNQUEIRA, DA CIDADE E
COMARCA DE FLORESTÓPOLIS, ESTADO DO PARANÁ.**

ÁREA = 267,73 m²

LIMITES E CONFRONTAÇÕES

Frente: com a Rua Projetada 07, com extensão de 10,00 m, no Azimute 25°11'5".

Lateral direita: para o Lote 04, com extensão de 26,78 m, no Azimute. 115°11'05".

Fundos: para um Loteamento existente, com extensão de 10,00 m, no Azimute 25°03'39".

Lateral esquerda: para o Lote 06, com extensão de 26,76 m, no Azimute. 115°11'05".

APROVADO

Em 08 / 03 / 2022



Oswaldo Garagnani Bernardin
Engenheiro Civil - CREA PR 95.132/0



Responsável Técnico
Lucas de Souza Queiroga
CREA-PR 13.7768/D

**MEMORIAL DESCRITIVO DA DATA 06, DA QUADRA 09, DO
RESIDENCIAL ROBERTO JOSÉ JUNQUEIRA, DA CIDADE E
COMARCA DE FLORESTÓPOLIS, ESTADO DO PARANÁ.**

ÁREA = 267,51 m²

LIMITES E CONFRONTAÇÕES

Frente: com a Rua Projetada 07, com extensão de 10,00 m, no Azimute 25°11'5".

Lateral direita: para o Lote 05, com extensão de 26,76 m, no Azimute. 115°11'05".

Fundos: para um Loteamento existente, com extensão de 10,00 m, no Azimute 25°03'39".


Lateral esquerda: para o Lote 07, com extensão de 26,74 m, no Azimute. 115°11'05".

APROVADO

Em 08 / 03 / 22



Oswaldo Garagnani Bernardo
Engenheiro Civil - CREA PR 95 162/D


Responsável Técnico
Lucas de Souza Queiroga
CREA-PR 13.7768/D

**MEMORIAL DESCRITIVO DA DATA 07, DA QUADRA 09, DO
RESIDENCIAL ROBERTO JOSÉ JUNQUEIRA, DA CIDADE E
COMARCA DE FLORESTÓPOLIS, ESTADO DO PARANÁ.**

ÁREA = 267,30 m²

LIMITES E CONFRONTAÇÕES

Frente: com a Rua Projetada 07, com extensão de 10,00 m, no Azimute 25°11'5".

Lateral direita: para o Lote 06, com extensão de 26,74 m, no Azimute. 115°11'05".

Fundos: para um Loteamento existente, com extensão de 10,00 m, no Azimute 25°03'39".

Lateral esquerda: para o Lote 08, com extensão de 26,72 m, no Azimute. 115°11'05".

APROVADO

Em 08 / 03 / 22



Oswaldo Garagnani Bernardo
Engenheiro Civil - CREA PR 95 262/D



Responsável Técnico
Lucas de Souza Queiroga
CREA-PR 13.7768/D

MEMORIAL DESCRITIVO DA DATA 08, DA QUADRA 09, DO
RESIDENCIAL ROBERTO JOSÉ JUNQUEIRA, DA CIDADE E
COMARCA DE FLORESTÓPOLIS, ESTADO DO PARANÁ.

ÁREA = 267,08 m²

LIMITES E CONFRONTAÇÕES

Frente: com a Rua Projetada 07, com extensão de 10,00 m, no Azimute 25°11'5".

Lateral direita: para o Lote 07, com extensão de 26,72 m, no Azimute. 115°11'05".

Fundos: para um Loteamento existente, com extensão de 10,00 m, no Azimute 25°03'39".

Lateral esquerda: para o Lote 09, com extensão de 26,70 m, no Azimute. 115°11'05".

APROVADO

Em 08 / 03 / 22



Oswaldo Garagnani Bernardo
Engenheiro Civil - CREA PR 95 162/D



Responsável Técnico
Lucas de Souza Queiroga
CREA-PR 13.7768/D

**MEMORIAL DESCRITIVO DA DATA 09, DA QUADRA 09, DO
RESIDENCIAL ROBERTO JOSÉ JUNQUEIRA, DA CIDADE E
COMARCA DE FLORESTÓPOLIS, ESTADO DO PARANÁ.**

ÁREA = 266,86 m²

LIMITES E CONFRONTAÇÕES

Frente: com a Rua Projetada 07, com extensão de 10,00 m, no Azimute 25°11'5".

Lateral direita: para o Lote 08, com extensão de 26,70 m, no Azimute. 115°11'05".

Fundos: para um Loteamento existente, com extensão de 10,00 m, no Azimute 25°03'39".

Lateral esquerda: para o Lote 10, com extensão de 26,68 m, no Azimute. 115°11'05".

APROVADO

Em 08 / 03 / 22



Oswaldo Garagnani Bernardo
Engenheiro Civil - CREA PR 95.62/D



Responsável Técnico
Lucas de Souza Queiroga
CREA-PR 13.7768/D

**MEMORIAL DESCRITIVO DA DATA 10, DA QUADRA 09, DO
RESIDENCIAL ROBERTO JOSÉ JUNQUEIRA, DA CIDADE E
COMARCA DE FLORESTÓPOLIS, ESTADO DO PARANÁ.**

ÁREA = 266,65 m²

LIMITES E CONFRONTAÇÕES

Frente: com a Rua Projetada 07, com extensão de 10,00 m, no Azimute 25°11'5".

Lateral direita: para o Lote 09, com extensão de 26,68 m, no Azimute. 115°11'05".

Fundos: para um Loteamento existente, com extensão de 10,00 m, no Azimute 25°03'39".

Lateral esquerda: para o Lote 11, com extensão de 26,65 m, no Azimute. 115°11'05".

APROVADO

Em 09 / 03 / 22



Oswaldo Garagnani Bernardo
Engenheiro Civil - CREA PR 95 122/D



Responsável Técnico
Lucas de Souza Queiroga
CREA-PR 13.7768/D

**MEMORIAL DESCRITIVO DA DATA 11, DA QUADRA 09, DO
RESIDENCIAL ROBERTO JOSÉ JUNQUEIRA, DA CIDADE E
COMARCA DE FLORESTÓPOLIS, ESTADO DO PARANÁ.**

ÁREA = 266,43 m²

LIMITES E CONFRONTAÇÕES

Frente: com a Rua Projetada 07, com extensão de 10,00 m, no Azimute 25°11'5".

Lateral direita: para o Lote 10, com extensão de 26,65 m, no Azimute. 115°11'05".

Fundos: para um Loteamento existente, com extensão de 10,00 m, no Azimute 25°03'39".

Lateral esquerda: para o Lote 12, com extensão de 26,63 m, no Azimute. 115°11'05".

APROVADO

Em 08 / 03 / 22

B.

Oswaldo Garagnani Bernardo
Engenheiro Civil - CREA PR 95 262/D

Lucas de Souza Queiroga

Responsável Técnico
Lucas de Souza Queiroga
CREA-PR 13.7768/D

**MEMORIAL DESCRITIVO DA DATA 12, DA QUADRA 09, DO
RESIDENCIAL ROBERTO JOSÉ JUNQUEIRA, DA CIDADE E
COMARCA DE FLORESTÓPOLIS, ESTADO DO PARANÁ.**

ÁREA = 266,21 m²

LIMITES E CONFRONTAÇÕES

Frente: com a Rua Projetada 07, com extensão de 10,00 m, no Azimute 25°11'5".

Lateral direita: para o Lote 11, com extensão de 26,63 m, no Azimute. 115°11'05".

Fundos: para um Loteamento existente, com extensão de 10,00 m, no Azimute 25°03'39".

Lateral esquerda: para o Lote 13, com extensão de 26,61 m, no Azimute. 115°11'05".

APROVADO

Em 08 / 03 / 2020



Oswaldo Garagnani Bernardo
Engenheiro C.vil - CREA PR 95.132/0



Responsável Técnico
Lucas de Souza Queiroga
CREA-PR 13.7768/D

**MEMORIAL DESCRITIVO DA DATA 13, DA QUADRA 09, DO
RESIDENCIAL ROBERTO JOSÉ JUNQUEIRA, DA CIDADE E
COMARCA DE FLORESTÓPOLIS, ESTADO DO PARANÁ.**

ÁREA = 266,00 m²

LIMITES E CONFRONTAÇÕES

Frente: com a Rua Projetada 07, com extensão de 10,00 m, no Azimute 25°11'5".

Lateral direita: para o Lote 12, com extensão de 26,61 m, no Azimute. 115°11'05".

Fundos: para um Loteamento existente, com extensão de 10,00 m, no Azimute 25°03'39".

Lateral esquerda: para o Lote 14, com extensão de 26,59 m, no Azimute. 115°11'05".

APROVADO

Em 08 / 03 / 22



Oswaldo Garagimini Reten
Engenheiro C. vil - CREA PR 35 / 220



Responsável Técnico
Lucas de Souza Queiroga
CREA-PR 13.7768/D

**MEMORIAL DESCRITIVO DA DATA 14, DA QUADRA 09, DO
RESIDENCIAL ROBERTO JOSÉ JUNQUEIRA, DA CIDADE E
COMARCA DE FLORESTÓPOLIS, ESTADO DO PARANÁ.**

ÁREA = 265,78 m²

LIMITES E CONFRONTAÇÕES

Frente: com a Rua Projetada 07, com extensão de 10,00 m, no Azimute 25°11'5".

Lateral direita: para o Lote 13, com extensão de 26,59 m, no Azimute. 115°11'05".

Fundos: para um Loteamento existente, com extensão de 10,00 m, no Azimute 25°03'39".

Lateral esquerda: para o Lote 15, com extensão de 26,57 m, no Azimute. 115°11'05".

APROVADO

Em 08 / 03 / 22



Oswaldo Garagnani Bernardin
Engenheiro Civil - CREA PR 95.224/D



Responsável Técnico
Lucas de Souza Queiroga
CREA-PR 13.7768/D

**MEMORIAL DESCRITIVO DA DATA 15, DA QUADRA 09, DO
RESIDENCIAL ROBERTO JOSÉ JUNQUEIRA, DA CIDADE E
COMARCA DE FLORESTÓPOLIS, ESTADO DO PARANÁ.**

ÁREA = 265,57 m²

LIMITES E CONFRONTAÇÕES

Frente: com a Rua Projetada 07, com extensão de 10,00 m, no Azimute 25°11'5".

Lateral direita: para o Lote 14, com extensão de 26,57 m, no Azimute. 115°11'05".

Fundos: para um Loteamento existente, com extensão de 10,00 m, no Azimute 25°03'39".

Lateral esquerda: para o Lote 16, com extensão de 26,55 m, no Azimute. 115°11'05".

APROVADO

Em 08/03/22



Oswaldo Garagnani Bernardo
Engenheiro Civil - CREA PR 95.332/D



Responsável Técnico
Lucas de Souza Queiroga
CREA-PR 13.7768/D

**MEMORIAL DESCRITIVO DA DATA 16, DA QUADRA 09, DO
RESIDENCIAL ROBERTO JOSÉ JUNQUEIRA, DA CIDADE E
COMARCA DE FLORESTÓPOLIS, ESTADO DO PARANÁ.**

ÁREA = 265,35 m²

LIMITES E CONFRONTAÇÕES

Frente: com a Rua Projetada 07, com extensão de 10,00 m, no Azimute 25°11'5".

Lateral direita: para o Lote 15, com extensão de 26,55 m, no Azimute. 115°11'05".

Fundos: para um Loteamento existente, com extensão de 10,00 m, no Azimute 25°03'39".

Lateral esquerda: para o Lote 17, com extensão de 26,52 m, no Azimute. 115°11'05".

APROVADO

Em 08 / 03 / 22



Oswaldo Garagnani Bernardo
Engenheiro Civil - CREA PR 95.424/D



Responsável Técnico
Lucas de Souza Queiroga
CREA-PR 13.7768/D

**MEMORIAL DESCRITIVO DA DATA 17, DA QUADRA 09, DO
RESIDENCIAL ROBERTO JOSÉ JUNQUEIRA, DA CIDADE E
COMARCA DE FLORESTÓPOLIS, ESTADO DO PARANÁ.**

ÁREA = 265,13 m²

LIMITES E CONFRONTAÇÕES

Frente: com a Rua Projetada 07, com extensão de 10,00 m, no Azimute 25°11'5".

Lateral direita: para o Lote 16, com extensão de 26,52 m, no Azimute. 115°11'05".

Fundos: para um Loteamento existente, com extensão de 10,00 m, no Azimute 25°03'39".

Lateral esquerda: para o Lote 18, com extensão de 26,50 m, no Azimute. 115°11'05".

APROVADO

Em 08/03/22



Oswaldo Garagnani Bernardo
Engenheiro Civil - CREA PR 95 222/D



Responsável Técnico
Lucas de Souza Queiroga
CREA-PR 13.7768/D

**MEMORIAL DESCRITIVO DA DATA 18, DA QUADRA 09, DO
RESIDENCIAL ROBERTO JOSÉ JUNQUEIRA, DA CIDADE E
COMARCA DE FLORESTÓPOLIS, ESTADO DO PARANÁ.**

ÁREA = 264,92 m²

LIMITES E CONFRONTAÇÕES

Frente: com a Rua Projetada 07, com extensão de 10,00 m, no Azimute 25°11'5".

Lateral direita: para o Lote 17, com extensão de 26,50 m, no Azimute. 115°11'05".

Fundos: para um Loteamento existente, com extensão de 10,00 m, no Azimute 25°03'39".

Lateral esquerda: para o Lote 19, com extensão de 26,48 m, no Azimute. 115°11'05".

APROVADO

Em 08 / 03 / 22

3

Oswaldo Garagnani Bemini
Engenheiro Civil - CREA PR 95



Responsável Técnico
Lucas de Souza Queiroga
CREA-PR 13.7768/D

**MEMORIAL DESCRITIVO DA DATA 19, DA QUADRA 09, DO
RESIDENCIAL ROBERTO JOSÉ JUNQUEIRA, DA CIDADE E
COMARCA DE FLORESTÓPOLIS, ESTADO DO PARANÁ.**

ÁREA = 317,61 m²

LIMITES E CONFRONTAÇÕES

Frente: com a Rua Projetada 07, com extensão de 12,00 m, no Azimute 25°11'5".

Lateral direita: para o Lote 18, com extensão de 26,48 m, no Azimute. 115°11'05".

Fundos: para um Loteamento existente, com extensão de 12,00 m, no Azimute 25°03'39".


Lateral esquerda: para a Rua Projetada 08, com extensão de 26,45 m, no Azimute. 115°11'05".

APROVADO

Em 08 / 03 / 22

3

Oswaldo Garagnani Bernini
Engenheiro Civil - CREA PR 95


Responsável Técnico
Lucas de Souza Queiroga
CREA-PR 13.7768/D

**MEMORIAL DESCRITIVO DA DATA 01, DA QUADRA 10, DO
RESIDENCIAL ROBERTO JOSÉ JUNQUEIRA, DA CIDADE E
COMARCA DE FLORESTÓPOLIS, ESTADO DO PARANÁ.**

ÁREA = 309,60 m²

LIMITES E CONFRONTAÇÕES

Frente: com a Projetada 07, com extensão de 12,00 m, no Azimute 25°11'05".

Lateral direita: para o Lote 02, com extensão de 25,80 m, no Azimute 115°11'05"

Fundos: para a Fazenda Cascatinha, com extensão de 12,00 m, no Azimute 25°11'05".


Lateral esquerda: para a Rua Projetada 06, com extensão de 25,80 m, no Azimute 115°11'05"

APROVADO

Em 08 / 03 / 22

3.

Oswaldo Garagnani Bernor
Engenheiro Civil - CREA PR 95


Responsável Técnico
Lucas de Souza Queiroga
CREA-PR 137768/D

**MEMORIAL DESCRITIVO DA DATA 02, DA QUADRA 10, DO
RESIDENCIAL ROBERTO JOSÉ JUNQUEIRA, DA CIDADE E
COMARCA DE FLORESTÓPOLIS, ESTADO DO PARANÁ.**

ÁREA = 258,00 m²

LIMITES E CONFRONTAÇÕES

Frente: com a Projetada 07, com extensão de 10,00 m, no Azimute 25°11'05".

Lateral direita: para o Lote 03, com extensão de 25,80 m, no Azimute 115°11'05"

Fundos: para a Fazenda Cascatinha, com extensão de 10,00 m, no Azimute 25°11'05".

Lateral esquerda: para o Lote 01, com extensão de 25,80 m, no Azimute 115°11'05"

APROVADO

Em 08 / 03 / 22



Oswaldo Garagnani Bernardo
Engenheiro Civil - CREA PR 95 32



Responsável Técnico
Lucas de Souza Queiroga
CREA-PR 137768/D

**MEMORIAL DESCRITIVO DA DATA 03, DA QUADRA 10, DO
RESIDENCIAL ROBERTO JOSÉ JUNQUEIRA, DA CIDADE E
COMARCA DE FLORESTÓPOLIS, ESTADO DO PARANÁ.**

ÁREA = 258,00 m²

LIMITES E CONFRONTAÇÕES

Frente: com a Projetada 07, com extensão de 10,00 m, no Azimute 25°11'05".

Lateral direita: para o Lote 04, com extensão de 25,80 m, no Azimute 115°11'05"

Fundos: para a Fazenda Cascatinha, com extensão de 10,00 m, no Azimute 25°11'05".

Lateral esquerda: para o Lote 02, com extensão de 25,80 m, no Azimute 115°11'05"

APROVADO

Em 08 / 03 / 22

3.

Uswaldo Garagnani Bernardo
Engenheiro Civil - CREA PR 95 132/D



Responsável Técnico
Lucas de Souza Queiroga
CREA-PR 137768/D

**MEMORIAL DESCRITIVO DA DATA 04, DA QUADRA 10, DO
RESIDENCIAL ROBERTO JOSÉ JUNQUEIRA, DA CIDADE E
COMARCA DE FLORESTÓPOLIS, ESTADO DO PARANÁ.**

ÁREA = 258,00 m²

LIMITES E CONFRONTAÇÕES

Frente: com a Projetada 07, com extensão de 10,00 m, no Azimute 25°11'05".

Lateral direita: para o Lote 05, com extensão de 25,80 m, no Azimute 115°11'05"

Fundos: para a Fazenda Cascatinha, com extensão de 10,00 m, no Azimute 25°11'05".


Lateral esquerda: para o Lote 03, com extensão de 25,80 m, no Azimute 115°11'05"

APROVADO

Em 08 / 03 / 22



Oswaldo Garagnani Bernardo
Engenheiro Civil - CREA PR 95.327/



Responsável Técnico
Lucas de Souza Queiroga
CREA-PR 137768/D

**MEMORIAL DESCRITIVO DA DATA 05, DA QUADRA 10, DO
RESIDENCIAL ROBERTO JOSÉ JUNQUEIRA, DA CIDADE E
COMARCA DE FLORESTÓPOLIS, ESTADO DO PARANÁ.**

ÁREA = 258,00 m²

LIMITES E CONFRONTAÇÕES

Frente: com a Projetada 07, com extensão de 10,00 m, no Azimute 25°11'05".

Lateral direita: para o Lote 06, com extensão de 25,80 m, no Azimute 115°11'05"

Fundos: para a Fazenda Cascatinha, com extensão de 10,00 m, no Azimute 25°11'05".


Lateral esquerda: para o Lote 04, com extensão de 25,80 m, no Azimute 115°11'05"

APROVADO

Em 08 / 03 / 22



Oswaldo Garagnani Bernardini
Engenheiro Civil - CREA PR 95.227/0


Responsável Técnico
Lucas de Souza Queiroga
CREA-PR 137768/D

**MEMORIAL DESCRITIVO DA DATA 06, DA QUADRA 10, DO
RESIDENCIAL ROBERTO JOSÉ JUNQUEIRA, DA CIDADE E
COMARCA DE FLORESTÓPOLIS, ESTADO DO PARANÁ.**

ÁREA = 258,00 m²

LIMITES E CONFRONTAÇÕES

Frente: com a Projetada 07, com extensão de 10,00 m, no Azimute 25°11'05".

Lateral direita: para o Lote 07, com extensão de 25,80 m, no Azimute 115°11'05"

Fundos: para a Fazenda Cascatinha, com extensão de 10,00 m, no Azimute 25°11'05".

Lateral esquerda: para o Lote 05, com extensão de 25,80 m, no Azimute 115°11'05"

APROVADO

Em 08 / 03 / 22



Oswaldo Garagnani Bernardo
Engenheiro Civil - CREA PR 95 152/D



Responsável Técnico
Lucas de Souza Queiroga
CREA-PR 137/68/D

**MEMORIAL DESCRITIVO DA DATA 07, DA QUADRA 10, DO
RESIDENCIAL ROBERTO JOSÉ JUNQUEIRA, DA CIDADE E
COMARCA DE FLORESTÓPOLIS, ESTADO DO PARANÁ.**

ÁREA = 258,00 m²

LIMITES E CONFRONTAÇÕES

Frente: com a Projetada 07, com extensão de 10,00 m, no Azimute 25°11'05".

Lateral direita: para o Lote 08, com extensão de 25,80 m, no Azimute 115°11'05"

Fundos: para a Fazenda Cascatinha, com extensão de 10,00 m, no Azimute 25°11'05".


Lateral esquerda: para o Lote 06, com extensão de 25,80 m, no Azimute 115°11'05"

APROVADO

Em 08/03/22

3

Oswaldo Garagnani Bernini
Engenheiro Civil - CREA PR 95


Responsável Técnico
Lucas de Souza Queiroga
CREA-PR 137768/D

**MEMORIAL DESCRITIVO DA DATA 08, DA QUADRA 10, DO
RESIDENCIAL ROBERTO JOSÉ JUNQUEIRA, DA CIDADE E
COMARCA DE FLORESTÓPOLIS, ESTADO DO PARANÁ.**

ÁREA = 258,00 m²

LIMITES E CONFRONTAÇÕES

Frente: com a Projetada 07, com extensão de 10,00 m, no Azimute 25°11'05".

Lateral direita: para o Lote 09, com extensão de 25,80 m, no Azimute 115°11'05"

Fundos: para a Fazenda Cascatinha, com extensão de 10,00 m, no Azimute 25°11'05".


Lateral esquerda: para o Lote 07, com extensão de 25,80 m, no Azimute 115°11'05"

APROVADO

Em 08 / 03 / 2022



Oswaldo Garagnani Bemini
Engenheiro Civil - CREA PR-95


Responsável Técnico
Lucas de Souza Queiroga
CREA-PR 137768/D

**MEMORIAL DESCRITIVO DA DATA 09, DA QUADRA 10, DO
RESIDENCIAL ROBERTO JOSÉ JUNQUEIRA, DA CIDADE E
COMARCA DE FLORESTÓPOLIS, ESTADO DO PARANÁ.**

ÁREA = 258,00 m²

LIMITES E CONFRONTAÇÕES

Frente: com a Projetada 07, com extensão de 10,00 m, no Azimute 25°11'05".

Lateral direita: para o Lote 10, com extensão de 25,80 m, no Azimute 115°11'05".

Fundos: para a Fazenda Cascatinha, com extensão de 10,00 m, no Azimute 25°11'05".

Lateral esquerda: para o Lote 08, com extensão de 25,80 m, no Azimute 115°11'05".

APROVADO

Em 08 / 03 / 22



Oswaldo Garagnani Bemio
Engenheiro Civil - CREA PR 95



Responsável Técnico
Lucas de Souza Queiroga
CREA-PR 137768/D

**MEMORIAL DESCRITIVO DA DATA 10, DA QUADRA 10, DO
RESIDENCIAL ROBERTO JOSÉ JUNQUEIRA, DA CIDADE E
COMARCA DE FLORESTÓPOLIS, ESTADO DO PARANÁ.**

ÁREA = 258,00 m²

LIMITES E CONFRONTAÇÕES

Frente: com a Projetada 07, com extensão de 10,00 m, no Azimute 25°11'05".

Lateral direita: para o Lote 11, com extensão de 25,80 m, no Azimute 115°11'05"

Fundos: para a Fazenda Cascatinha, com extensão de 10,00 m, no Azimute 25°11'05".

Lateral esquerda: para o Lote 09, com extensão de 25,80 m, no Azimute 115°11'05"

APROVADO

Lm 08/03/22



Oswaldo Garagnani Bernardi
engenheiro Civil - CREA PR 95



Responsável Técnico
Lucas de Souza Queiroga
CREA-PR 137768/D

MEMORIAL DESCRITIVO DA DATA 11, DA QUADRA 10, DO RESIDENCIAL ROBERTO JOSÉ JUNQUEIRA, DA CIDADE E COMARCA DE FLORESTÓPOLIS, ESTADO DO PARANÁ.

ÁREA = 258,00 m²

LIMITES E CONFRONTAÇÕES

Frente: com a Projetada 07, com extensão de 10,00 m, no Azimute 25°11'05".

Lateral direita: para o Lote 12, com extensão de 25,80 m, no Azimute 115°11'05"

Fundos: para a Fazenda Cascatinha, com extensão de 10,00 m, no Azimute 25°11'05".

Lateral esquerda: para o Lote 10, com extensão de 25,80 m, no Azimute 115°11'05"

APROVADO

Em 08 / 03 / 22



Oswaldo Garagnani Bernardo
Engenheiro Civil - CREA PR 95 302/D



Responsável Técnico
Lucas de Souza Queiroga
CREA-PR 137768/D

**MEMORIAL DESCRITIVO DA DATA 12, DA QUADRA 10, DO
RESIDENCIAL ROBERTO JOSÉ JUNQUEIRA, DA CIDADE E
COMARCA DE FLORESTÓPOLIS, ESTADO DO PARANÁ.**

ÁREA = 258,00 m²

LIMITES E CONFRONTAÇÕES

Frente: com a Projetada 07, com extensão de 10,00 m, no Azimute 25°11'05".

Lateral direita: para o Lote 13, com extensão de 25,80 m, no Azimute 115°11'05"

Fundos: para a Fazenda Cascatinha, com extensão de 10,00 m, no Azimute 25°11'05".


Lateral esquerda: para o Lote 11, com extensão de 25,80 m, no Azimute 115°11'05"

APROVADO

em 08/03/22

3.

Isvaldo Garagnani Bernardo
engenheiro C. VII - CREA PR 95 52


Responsável Técnico
Lucas de Souza Queiroga
CREA-PR 137768/D

**MEMORIAL DESCRITIVO DA DATA 13, DA QUADRA 10, DO
RESIDENCIAL ROBERTO JOSÉ JUNQUEIRA, DA CIDADE E
COMARCA DE FLORESTÓPOLIS, ESTADO DO PARANÁ.**

ÁREA = 258,00 m²

LIMITES E CONFRONTAÇÕES

Frente: com a Projetada 07, com extensão de 10,00 m, no Azimute 25°11'05".

Lateral direita: para o Lote 14, com extensão de 25,80 m, no Azimute 115°11'05"

Fundos: para a Fazenda Cascatinha, com extensão de 10,00 m, no Azimute 25°11'05".

Lateral esquerda: para o Lote 12, com extensão de 25,80 m, no Azimute 115°11'05"

APROVADO

Em 08 / 03 / 2020



Oswaldo Garagnani Bernardo
Engenheiro Civil - CREA PR 95 1.32/D



Responsável Técnico
Lucas de Souza Queiroga
CREA-PR 137768/D

**MEMORIAL DESCRITIVO DA DATA 14, DA QUADRA 10, DO
RESIDENCIAL ROBERTO JOSÉ JUNQUEIRA, DA CIDADE E
COMARCA DE FLORESTÓPOLIS, ESTADO DO PARANÁ.**

ÁREA = 258,00 m²

LIMITES E CONFRONTAÇÕES

Frente: com a Projetada 07, com extensão de 10,00 m, no Azimute 25°11'05".

Lateral direita: para o Lote 15, com extensão de 25,80 m, no Azimute 115°11'05"

Fundos: para a Fazenda Cascatinha, com extensão de 10,00 m, no Azimute 25°11'05".

Lateral esquerda: para o Lote 13, com extensão de 25,80 m, no Azimute 115°11'05"

APROVADO

Em 08 / 03 / 22



Oswaldo Garagnani Bernardo
Engenheiro Civil - CREA PR 95 252/D



Responsável Técnico
Lucas de Souza Queiroga
CREA-PR 137768/D

**MEMORIAL DESCRITIVO DA DATA 15, DA QUADRA 10, DO
RESIDENCIAL ROBERTO JOSÉ JUNQUEIRA, DA CIDADE E
COMARCA DE FLORESTÓPOLIS, ESTADO DO PARANÁ.**

ÁREA = 258,00 m²

LIMITES E CONFRONTAÇÕES

Frente: com a Projetada 07, com extensão de 10,00 m, no Azimute 25°11'05".

Lateral direita: para o Lote 16, com extensão de 25,80 m, no Azimute 115°11'05"

Fundos: para a Fazenda Cascatinha, com extensão de 10,00 m, no Azimute 25°11'05".

Lateral esquerda: para o Lote 14, com extensão de 25,80 m, no Azimute 115°11'05"

APROVADO

Em 08 / 03 / 22



Oswaldo Garagnani Bernardo
Engenheiro Civil - CREA PR 95 262/D



Responsável Técnico
Lucas de Souza Queiroga
CREA-PR 137768/D

**MEMORIAL DESCRITIVO DA DATA 16, DA QUADRA 10, DO
RESIDENCIAL ROBERTO JOSÉ JUNQUEIRA, DA CIDADE E
COMARCA DE FLORESTÓPOLIS, ESTADO DO PARANÁ.**

ÁREA = 258,00 m²

LIMITES E CONFRONTAÇÕES

Frente: com a Projetada 07, com extensão de 10,00 m, no Azimute 25°11'05".

Lateral direita: para o Lote 17, com extensão de 25,80 m, no Azimute 115°11'05"

Fundos: para a Fazenda Cascatinha, com extensão de 10,00 m, no Azimute 25°11'05".


Lateral esquerda: para o Lote 15, com extensão de 25,80 m, no Azimute 115°11'05"

APROVADO

Em 08 / 03 / 22



Oswaldo Garagnani Bernardo
Engenheiro Civil - CREA PR 95 162/D



Responsável Técnico
Lucas de Souza Queiroga
CREA-PR 137768/D

**MEMORIAL DESCRITIVO DA DATA 17, DA QUADRA 10, DO
RESIDENCIAL ROBERTO JOSÉ JUNQUEIRA, DA CIDADE E
COMARCA DE FLORESTÓPOLIS, ESTADO DO PARANÁ.**

ÁREA = 258,00 m²

LIMITES E CONFRONTAÇÕES

Frente: com a Projetada 07, com extensão de 10,00 m, no Azimute 25°11'05".

Lateral direita: para o Lote 18, com extensão de 25,80 m, no Azimute 115°11'05"

Fundos: para a Fazenda Cascatinha, com extensão de 10,00 m, no Azimute 25°11'05".

Lateral esquerda: para o Lote 16, com extensão de 25,80 m, no Azimute 115°11'05"

APROVADO

Em 08 / 03 / 22



Oswaldo Garagnani Bernardo
Engenheiro Civil - CREA PR 95 32/D



Responsável Técnico
Lucas de Souza Queiroga
CREA-PR 137768/D

**MEMORIAL DESCRITIVO DA DATA 18, DA QUADRA 10, DO
RESIDENCIAL ROBERTO JOSÉ JUNQUEIRA, DA CIDADE E
COMARCA DE FLORESTÓPOLIS, ESTADO DO PARANÁ.**

ÁREA = 258,00 m²

LIMITES E CONFRONTAÇÕES

Frente: com a Projetada 07, com extensão de 10,00 m, no Azimute 25°11'05".

Lateral direita: para o Lote 19, com extensão de 25,80 m, no Azimute 115°11'05"

Fundos: para a Fazenda Cascatinha, com extensão de 10,00 m, no Azimute 25°11'05".


Lateral esquerda: para o Lote 17, com extensão de 25,80 m, no Azimute 115°11'05"

APROVADO

Em 08 / 03 / 22

B.

Oswaldo Garagnani Bernardo
Engenheiro Civil - CREA PR 95 332/D


Responsável Técnico
Lucas de Souza Queiroga
CREA-PR 137768/D

**MEMORIAL DESCRITIVO DA DATA 19, DA QUADRA 10, DO
RESIDENCIAL ROBERTO JOSÉ JUNQUEIRA, DA CIDADE E
COMARCA DE FLORESTÓPOLIS, ESTADO DO PARANÁ.**

ÁREA = 309,60 m²

LIMITES E CONFRONTAÇÕES

Frente: com a Projetada 07, com extensão de 12,00 m, no Azimute 25°11'05".

Lateral direita: para a Rua Projetada 08, com extensão de 25,80 m, no Azimute 115°11'05"

Fundos: para a Fazenda Cascatinha, com extensão de 12,00 m, no Azimute 25°11'05".

Lateral esquerda: para o Lote 18, com extensão de 25,80 m, no Azimute 115°11'05"

APROVADO

Em 08 / 10 / 20



Oswaldo Garagnani Bernardo
Engenheiro Civil - CREA PR 95 162/D



Responsável Técnico
Lucas de Souza Queiroga
CREA-PR 137768/D

**MEMORIAL DESCRITIVO DA DATA 01, DA QUADRA 11, DO
RESIDENCIAL ROBERTO JOSÉ JUNQUEIRA, DA CIDADE E
COMARCA DE FLORESTÓPOLIS, ESTADO DO PARANÁ.**

ÁREA = 369,79 m²

LIMITES E CONFRONTAÇÕES

Frente: com a Rua Projetada 07, com extensão de 14,00 m, no Azimute 25°11'5".

Lateral direita: para a Rua Projetada 08, com extensão de 26,43 m, no Azimute. 115°11'05".

Fundos: para um Loteamento existente, com extensão de 14,00 m, no Azimute 25°03'39".

Lateral esquerda: para o Lote 02, com extensão de 26,40 m, no Azimute. 115°11'05".

APROVADO

Em 08 / 03 / 22



Oswaldo Garagnani Bernini
Engenheiro Civil - CREA PR 95.224.0



Responsável Técnico
Lucas de Souza Queiroga
CREA-PR 13.7768/D

**MEMORIAL DESCRITIVO DA DATA 02, DA QUADRA 11, DO
RESIDENCIAL ROBERTO JOSÉ JUNQUEIRA, DA CIDADE E
COMARCA DE FLORESTÓPOLIS, ESTADO DO PARANÁ.**

ÁREA = 263,88 m²

LIMITES E CONFRONTAÇÕES

Frente: com a Rua Projetada 07, com extensão de 10,00 m, no Azimute 25°11'5".

Lateral direita: para o Lote 01, com extensão de 26,40 m, no Azimute. 115°11'05".

Fundos: para um Loteamento existente, com extensão de 10,00 m, no Azimute 25°03'39".

Lateral esquerda: para o Lote 03, com extensão de 26,38 m, no Azimute. 115°11'05".

APROVADO

Em 08 / 03 / 2021



Oswaldo Garagnani Benedito
Engenheiro Civil - CREA PR/05 122/2



Responsável Técnico
Lucas de Souza Queiroga
CREA-PR 13.7768/D

**MEMORIAL DESCRITIVO DA DATA 03, DA QUADRA 11, DO
RESIDENCIAL ROBERTO JOSÉ JUNQUEIRA, DA CIDADE E
COMARCA DE FLORESTÓPOLIS, ESTADO DO PARANÁ.**

ÁREA = 263,77 m²

LIMITES E CONFRONTAÇÕES

Frente: com a Rua Projetada 07, com extensão de 10,00 m, no Azimute 25°11'5".

Lateral direita: para o Lote 02, com extensão de 26,38 m, no Azimute. 115°11'05".

Fundos: para um Loteamento existente, com extensão de 10,00 m, no Azimute 25°03'39".

Lateral esquerda: para o Lote 04, com extensão de 26,36 m, no Azimute. 115°11'05".

APROVADO

Em 08 / 03 / 22

B.

Oswaldo Garagnani Bernardo
Engenheiro Civil - CREA PR 95.162/D

Lucas de Souza Queiroga

Responsável Técnico
Lucas de Souza Queiroga
CREA-PR 13.7768/D

**MEMORIAL DESCRITIVO DA DATA 04, DA QUADRA 11, DO
RESIDENCIAL ROBERTO JOSÉ JUNQUEIRA, DA CIDADE E
COMARCA DE FLORESTÓPOLIS, ESTADO DO PARANÁ.**

ÁREA = 263,45 m²

LIMITES E CONFRONTAÇÕES

Frente: com a Rua Projetada 07, com extensão de 10,00 m, no Azimute 25°11'5".

Lateral direita: para o Lote 03 com extensão de 26,36 m, no Azimute. 115°11'05".

Fundos: para um Loteamento existente, com extensão de 10,00 m, no Azimute 25°03'39".

Lateral esquerda: para o Lote 05 com extensão de 26,33 m, no Azimute. 115°11'05".

APROVADO

Em 08 / 03 / 22

B.

Oswaldo Garagnani Bernardin
Engenheiro Civil - CREA PR 95 2272


Responsável Técnico

Lucas de Souza Queiroga
CREA-PR 13.7768/D

**MEMORIAL DESCRITIVO DA DATA 05, DA QUADRA 11, DO
RESIDENCIAL ROBERTO JOSÉ JUNQUEIRA, DA CIDADE E
COMARCA DE FLORESTÓPOLIS, ESTADO DO PARANÁ.**

ÁREA = 263,34 m²

LIMITES E CONFRONTAÇÕES

Frente: com a Rua Projetada 07, com extensão de 10,00 m, no Azimute 25°11'5".

Lateral direita: para o Lote 04 com extensão de 26,33 m, no Azimute. 115°11'05".

Fundos: para um Loteamento existente, com extensão de 10,00 m, no Azimute 25°03'39".

Lateral esquerda: para o Lote 06 com extensão de 26,31 m, no Azimute. 115°11'05".

APROVADO

Em 08 / 03 / 22

G.

Oswaldo Garagnani Bernardo
Engenheiro Civil - CREA PR 95 1.627-0


Responsável Técnico
Lucas de Souza Queiroga
CREA-PR 13.7768/D

**MEMORIAL DESCRITIVO DA DATA 06, DA QUADRA 11, DO
RESIDENCIAL ROBERTO JOSÉ JUNQUEIRA, DA CIDADE E
COMARCA DE FLORESTÓPOLIS, ESTADO DO PARANÁ.**

ÁREA = 262,90 m²

LIMITES E CONFRONTAÇÕES

Frente: com a Rua Projetada 07, com extensão de 10,00 m, no Azimute 25°11'5".

Lateral direita: para o Lote 05 com extensão de 26,31 m, no Azimute. 115°11'05".


Fundos: para um Loteamento existente, com extensão de 10,00 m, no Azimute 25°03'39".

Lateral esquerda: para o Lote 07 com extensão de 26,29 m, no Azimute. 115°11'05".

APROVADO
Em 08 / 03 / 22

(3)

Oswaldo Garagnani Berni
Engenheiro Civil - CREA PR 95


Responsável Técnico
Lucas de Souza Queiroga
CREA-PR 13.7768/D

**MEMORIAL DESCRITIVO DA DATA 07, DA QUADRA 11, DO
RESIDENCIAL ROBERTO JOSÉ JUNQUEIRA, DA CIDADE E
COMARCA DE FLORESTÓPOLIS, ESTADO DO PARANÁ.**

ÁREA = 262,80 m²

LIMITES E CONFRONTAÇÕES

Frente: com a Rua Projetada 07, com extensão de 10,00 m, no Azimute 25°11'5".

Lateral direita: para o Lote 06 com extensão de 26,29 m, no Azimute. 115°11'05".

Fundos: para um Loteamento existente, com extensão de 10,00 m, no Azimute 25°03'39".


Lateral esquerda: para o Lote 08 com extensão de 26,27 m, no Azimute. 115°11'05".

APROVADO

Em 08 / 03 / 22

B.

Oswaldo Garagnani Bernardo
Engenheiro Civil - CREA PR 95.162/D


Responsável Técnico
Lucas de Souza Queiroga
CREA-PR 13.7768/D

**MEMORIAL DESCRITIVO DA DATA 08, DA QUADRA 11, DO
RESIDENCIAL ROBERTO JOSÉ JUNQUEIRA, DA CIDADE E
COMARCA DE FLORESTÓPOLIS, ESTADO DO PARANÁ.**

ÁREA = 262,58 m²

LIMITES E CONFRONTAÇÕES

Frente: com a Rua Projetada 07, com extensão de 10,00 m, no Azimute 25°11'5".

Lateral direita: para o Lote 07 com extensão de 26,27 m, no Azimute. 115°11'05".

Fundos: para um Loteamento existente, com extensão de 10,00 m, no Azimute 25°03'39".


Lateral esquerda: para o Lote 09 com extensão de 26,25 m, no Azimute. 115°11'05".

APROVADO

Em 08 / 03 / 22



Oswaldo Garagnani Bernardo
Engenheiro Civil - CREA PR 95.62/D


Responsável Técnico
Lucas de Souza Queiroga
CREA-PR 13.7768/D

**MEMORIAL DESCRITIVO DA DATA 09, DA QUADRA 11, DO
RESIDENCIAL ROBERTO JOSÉ JUNQUEIRA, DA CIDADE E
COMARCA DE FLORESTÓPOLIS, ESTADO DO PARANÁ.**

ÁREA = 262,36 m²

LIMITES E CONFRONTAÇÕES

Frente: com a Rua Projetada 07, com extensão de 10,00 m, no Azimute 25°11'5".

Lateral direita: para o Lote 08 com extensão de 26,25 m, no Azimute. 115°11'05".

Fundos: para um Loteamento existente, com extensão de 10,00 m, no Azimute 25°03'39".

Lateral esquerda: para o Lote 10 com extensão de 26,23 m, no Azimute. 115°11'05".

APROVADO

Em 08 / 03 / 20



Oswaldo Garagnani Bernardi
Engenheiro Civil - CREA PR 95.132.1



Responsável Técnico
Lucas de Souza Queiroga
CREA-PR 13.7768/D

**MEMORIAL DESCRITIVO DA DATA 10, DA QUADRA 11, DO
RESIDENCIAL ROBERTO JOSÉ JUNQUEIRA, DA CIDADE E
COMARCA DE FLORESTÓPOLIS, ESTADO DO PARANÁ.**

ÁREA = 262,04 m²

LIMITES E CONFRONTAÇÕES

Frente: com a Rua Projetada 07, com extensão de 10,00 m, no Azimute 25°11'5".

Lateral direita: para o Lote 09 com extensão de 26,23 m, no Azimute. 115°11'05".

Fundos: para um Loteamento existente, com extensão de 10,00 m, no Azimute 25°03'39".


Lateral esquerda: para o Lote 11 com extensão de 26,20 m, no Azimute. 115°11'05".

APROVADO

Em 08 / 03 / 20

3

Oswaldo Garagnani Bernardo
Engenheiro Civil - CREA PR 95 202/D


Responsável Técnico
Lucas de Souza Queiroga
CREA-PR 13.7768/D

**MEMORIAL DESCRITIVO DA DATA 11, DA QUADRA 11, DO
RESIDENCIAL ROBERTO JOSÉ JUNQUEIRA, DA CIDADE E
COMARCA DE FLORESTÓPOLIS, ESTADO DO PARANÁ.**

ÁREA = 261,93 m²

LIMITES E CONFRONTAÇÕES

Frente: com a Rua Projetada 07, com extensão de 10,00 m, no Azimute 25°11'5".

Lateral direita: para o Lote 10 com extensão de 26,20 m, no Azimute. 115°11'05".

Fundos: para um Loteamento existente, com extensão de 10,00 m, no Azimute 25°03'39".


Lateral esquerda: para o Lote 12 com extensão de 26,18 m, no Azimute. 115°11'05".

APROVADO

Em 08 / 03 / 2022

3

Oswaldo Garagnani Bernar...
Engenheiro Civil - CREA PR 95.132/D


Responsável Técnico
Lucas de Souza Queiroga
CREA-PR 13.7768/D

**MEMORIAL DESCRITIVO DA DATA 12, DA QUADRA 11, DO
RESIDENCIAL ROBERTO JOSÉ JUNQUEIRA, DA CIDADE E
COMARCA DE FLORESTÓPOLIS, ESTADO DO PARANÁ.**

ÁREA = 261,71 m²

LIMITES E CONFRONTAÇÕES

Frente: com a Rua Projetada 07, com extensão de 10,00 m, no Azimute 25°11'5".

Lateral direita: para o Lote 11 com extensão de 26,18 m, no Azimute. 115°11'05".

Fundos: para um Loteamento existente, com extensão de 10,00 m, no Azimute 25°03'39".

Lateral esquerda: para o Lote 13 com extensão de 26,16 m, no Azimute. 115°11'05".

APROVADO

Em 08 / 03 / 22

3

Oswaldo Garagnani Bernardi
Engenheiro Civil - CREA PR 95.222.11



Responsável Técnico
Lucas de Souza Queiroga
CREA-PR 13.7768/D

**MEMORIAL DESCRITIVO DA DATA 13, DA QUADRA 11, DO
RESIDENCIAL ROBERTO JOSÉ JUNQUEIRA, DA CIDADE E
COMARCA DE FLORESTÓPOLIS, ESTADO DO PARANÁ.**

ÁREA = 261,50 m²

LIMITES E CONFRONTAÇÕES

Frente: com a Rua Projetada 07, com extensão de 10,00 m, no Azimute 25°11'5".

Lateral direita: para o Lote 12 com extensão de 26,16 m, no Azimute. 115°11'05".

Fundos: para um Loteamento existente, com extensão de 10,00 m, no Azimute 25°03'39".

Lateral esquerda: para o Lote 14 com extensão de 26,14 m, no Azimute. 115°11'05".

APROVADO

Em 08 / 03 / 2022



Oswaldo Garagnani Bernardo
Engenheiro Civil - CREA PR 95.127/2



Responsável Técnico
Lucas de Souza Queiroga
CREA-PR 13.7768/D

**MEMORIAL DESCRITIVO DA DATA 14, DA QUADRA 11, DO
RESIDENCIAL ROBERTO JOSÉ JUNQUEIRA, DA CIDADE E
COMARCA DE FLORESTÓPOLIS, ESTADO DO PARANÁ.**

ÁREA = 261,28 m²

LIMITES E CONFRONTAÇÕES

Frente: com a Rua Projetada 07, com extensão de 10,00 m, no Azimute 25°11'5".

Lateral direita: para o Lote 13 com extensão de 26,14 m, no Azimute. 115°11'05".

Fundos: para um Loteamento existente, com extensão de 10,00 m, no Azimute 25°03'39".


Lateral esquerda: para o Lote 15 com extensão de 26,12 m, no Azimute. 115°11'05".

APROVADO

Em 08 / 03 / 22

3

Oswaldo Garagnani Bernardo
Engenheiro Civil - CREA PR 95.242/D


Responsável Técnico

Lucas de Souza Queiroga
CREA-PR 13.7768/D

**MEMORIAL DESCRITIVO DA DATA 15, DA QUADRA 11, DO
RESIDENCIAL ROBERTO JOSÉ JUNQUEIRA, DA CIDADE E
COMARCA DE FLORESTÓPOLIS, ESTADO DO PARANÁ.**

ÁREA = 261,07 m²

LIMITES E CONFRONTAÇÕES

Frente: com a Rua Projetada 07, com extensão de 10,00 m, no Azimute 25°11'5".

Lateral direita: para o Lote 14 com extensão de 26,12 m, no Azimute. 115°11'05".

Fundos: para um Loteamento existente, com extensão de 10,00 m, no Azimute 25°03'39".


Lateral esquerda: para o Lote 16 com extensão de 26,10 m, no Azimute. 115°11'05".

APROVADO

Em 08 / 03 / 20

3

Oswaldo Garagnani Berriz
Engenheiro Civil - CREA PR 95


Responsável Técnico
Lucas de Souza Queiroga
CREA-PR 13.7768/D

**MEMORIAL DESCRITIVO DA DATA 16, DA QUADRA 11, DO
RESIDENCIAL ROBERTO JOSÉ JUNQUEIRA, DA CIDADE E
COMARCA DE FLORESTÓPOLIS, ESTADO DO PARANÁ.**

ÁREA = 260,74 m²

LIMITES E CONFRONTAÇÕES

Frente: com a Rua Projetada 07, com extensão de 10,00 m, no Azimute 25°11'5".

Lateral direita: para o Lote 15 com extensão de 26,10 m, no Azimute. 115°11'05".

Fundos: para um Loteamento existente, com extensão de 10,00 m, no Azimute 25°03'39".

Lateral esquerda: para o Lote 17 com extensão de 26,07 m, no Azimute. 115°11'05".

APROVADO

Em 08 / 03 / 22

3.

Oswaldo Garagnani Bernarini
Engenheiro Civil - CREA PR 95 - 4242



Responsável Técnico
Lucas de Souza Queiroga
CREA-PR 13.7768/D

**MEMORIAL DESCRITIVO DA DATA 17, DA QUADRA 11, DO
RESIDENCIAL ROBERTO JOSÉ JUNQUEIRA, DA CIDADE E
COMARCA DE FLORESTÓPOLIS, ESTADO DO PARANÁ.**

ÁREA = 260,63 m²

LIMITES E CONFRONTAÇÕES

Frente: com a Rua Projetada 07, com extensão de 10,00 m, no Azimute 25°11'5".

Lateral direita: para o Lote 16 com extensão de 26,07 m, no Azimute. 115°11'05".

Fundos: para um Loteamento existente, com extensão de 10,00 m, no Azimute 25°03'39".

Lateral esquerda: para o Lote 18 com extensão de 26,05 m, no Azimute. 115°11'05".

APROVADO

Em 08 / 03 / 2020

3

Oswaldo Garagnani Bernardo
Engenheiro Civil - CREA PR 95.162/D



Responsável Técnico
Lucas de Souza Queiroga
CREA-PR 13.7768/D

**MEMORIAL DESCRITIVO DA DATA 18, DA QUADRA 11, DO
RESIDENCIAL ROBERTO JOSÉ JUNQUEIRA, DA CIDADE E
COMARCA DE FLORESTÓPOLIS, ESTADO DO PARANÁ.**

ÁREA = 260,52 m²

LIMITES E CONFRONTAÇÕES

Frente: com a Rua Projetada 07, com extensão de 10,00 m, no Azimute 25°11'5".

Lateral direita: para o Lote 17 com extensão de 26,05 m, no Azimute. 115°11'05".

Fundos: para um Loteamento existente, com extensão de 10,00 m, no Azimute 25°03'39".

Lateral esquerda: para o Lote 19 com extensão de 26,03 m, no Azimute. 115°11'05".

APROVADO

Em 08 / 03 / 20



Oswaldo Garagnani Bernardo
Engenheiro Civil - CREA PR 95.5210



Responsável Técnico
Lucas de Souza Queiroga
CREA-PR 13.7768/D

**MEMORIAL DESCRITIVO DA DATA 19, DA QUADRA 11, DO
RESIDENCIAL ROBERTO JOSÉ JUNQUEIRA, DA CIDADE E
COMARCA DE FLORESTÓPOLIS, ESTADO DO PARANÁ.**

ÁREA = 260,31 m²

LIMITES E CONFRONTAÇÕES

Frente: com a Rua Projetada 07, com extensão de 10,00 m, no Azimute 25°11'5".

Lateral direita: para o Lote 18 com extensão de 26,03 m, no Azimute. 115°11'05".

Fundos: para um Loteamento existente, com extensão de 10,00 m, no Azimute 25°03'39".

Lateral esquerda: para o Lote 20 com extensão de 26,01 m, no Azimute. 115°11'05".

APROVADO

Em 08 / 03 / 22

B.

Oswaldo Garagnani Bernero
Engenheiro Civil - CREA PR 95.424..



Responsável Técnico
Lucas de Souza Queiroga
CREA-PR 13.7768/D

**MEMORIAL DESCRITIVO DA DATA 20, DA QUADRA 11, DO
RESIDENCIAL ROBERTO JOSÉ JUNQUEIRA, DA CIDADE E
COMARCA DE FLORESTÓPOLIS, ESTADO DO PARANÁ.**

ÁREA = 260,09 m²

LIMITES E CONFRONTAÇÕES

Frente: com a Rua Projetada 07, com extensão de 10,00 m, no Azimute 25°11'5".

Lateral direita: para o Lote 19 com extensão de 26,01 m, no Azimute. 115°11'05".

Fundos: para um Loteamento existente, com extensão de 10,00 m, no Azimute 25°03'39".

Lateral esquerda: para o Lote 21 com extensão de 25,99 m, no Azimute. 115°11'05".

APROVADO

Em 08 / 03 / 22



Oswaldo Garagnani Bernini
Engenheiro Civil - CREA PR 95 2240



Responsável Técnico
Lucas de Souza Queiroga
CREA-PR 13.7768/D

**MEMORIAL DESCRITIVO DA DATA 21, DA QUADRA 11, DO
RESIDENCIAL ROBERTO JOSÉ JUNQUEIRA, DA CIDADE E
COMARCA DE FLORESTÓPOLIS, ESTADO DO PARANÁ.**

ÁREA = 363,40 m²

LIMITES E CONFRONTAÇÕES

Frente: com a Rua Projetada 07, com extensão de 14,00 m, no Azimute 25°11'5".

Lateral direita: para o Lote 20 com extensão de 25,99 m, no Azimute. 115°11'05".

Fundos: para um Loteamento existente, com extensão de 14,00 m, no Azimute 25°03'39".

Lateral esquerda: para a Rua Projetada 09 com extensão de 25,96 m, no Azimute. 115°11'05".

APROVADO

Em 08 / 03 / 22

3.

Oswaldo Garagnani Berni
Engenheiro C.ivil - CREA PR 95


Responsável Técnico
Lucas de Souza Queiroga
CREA-PR 13.7768/D

**MEMORIAL DESCRITIVO DA DATA 01, DA QUADRA 12, DO
RESIDENCIAL ROBERTO JOSÉ JUNQUEIRA, DA CIDADE E
COMARCA DE FLORESTÓPOLIS, ESTADO DO PARANÁ.**

ÁREA = 361,20 m²

LIMITES E CONFRONTAÇÕES

Frente: com a Projetada 07, com extensão de 14,00 m, no Azimute 25°11'05".

Lateral direita: para o Lote 02, com extensão de 25,80 m, no Azimute 115°11'05"

Fundos: para a Fazenda Cascatinha, com extensão de 14,00 m, no Azimute 25°11'05".

Lateral esquerda: para a Rua Projetada 08, com extensão de 25,80 m, no Azimute 115°11'05"

APROVADO

Em 08 / 03 / 22



Oswaldo Garagnani Berno
Engenheiro Civil - CREA PR 95



Responsável Técnico
Lucas de Souza Queiroga
CREA-PR 137768/D

MEMORIAL DESCRITIVO DA DATA 02, DA QUADRA 12, DO RESIDENCIAL ROBERTO JOSÉ JUNQUEIRA, DA CIDADE E COMARCA DE FLORESTÓPOLIS, ESTADO DO PARANÁ.

ÁREA = 258,00 m²

LIMITES E CONFRONTAÇÕES

Frente: com a Projetada 07, com extensão de 10,00 m, no Azimute 25°11'05".

Lateral direita: para o Lote 03, com extensão de 25,80 m, no Azimute 115°11'05"

Fundos: para a Fazenda Cascatinha, com extensão de 10,00 m, no Azimute 25°11'05".

Lateral esquerda: para o Lote 01, com extensão de 25,80 m, no Azimute 115°11'05"

APROVADO

Em 08 / 03 / 22



Oswaldo Garagnani Bernardini
Engenheiro C.vil - CREA PR 95 3241



Responsável Técnico
Lucas de Souza Queiroga
CREA-PR 137768/D

**MEMORIAL DESCRITIVO DA DATA 03, DA QUADRA 12, DO
RESIDENCIAL ROBERTO JOSÉ JUNQUEIRA, DA CIDADE E
COMARCA DE FLORESTÓPOLIS, ESTADO DO PARANÁ.**

ÁREA = 258,00 m²

LIMITES E CONFRONTAÇÕES

Frente: com a Projetada 07, com extensão de 10,00 m, no Azimute 25°11'05".

Lateral direita: para o Lote 04, com extensão de 25,80 m, no Azimute 115°11'05"

Fundos: para a Fazenda Cascatinha, com extensão de 10,00 m, no Azimute 25°11'05".

Lateral esquerda: para o Lote 02, com extensão de 25,80 m, no Azimute 115°11'05"

APROVADO

Em 08 / 03 / 2022



Oswaldo Garagnani Berni
Engenheiro Civil - CREA PR 95



Responsável Técnico
Lucas de Souza Queiroga
CREA-PR 137768/D

**MEMORIAL DESCRITIVO DA DATA 04, DA QUADRA 12, DO
RESIDENCIAL ROBERTO JOSÉ JUNQUEIRA, DA CIDADE E
COMARCA DE FLORESTÓPOLIS, ESTADO DO PARANÁ.**

ÁREA = 258,00 m²

LIMITES E CONFRONTAÇÕES

Frente: com a Projetada 07, com extensão de 10,00 m, no Azimute 25°11'05".

Lateral direita: para o Lote 05, com extensão de 25,80 m, no Azimute 115°11'05"

Fundos: para a Fazenda Cascatinha, com extensão de 10,00 m, no Azimute 25°11'05".

Lateral esquerda: para o Lote 03, com extensão de 25,80 m, no Azimute 115°11'05"

APROVADO

Em 08 / 03 / 2022



Oswaldo Garagnani Bernini
Engenheiro Civil - CREA PR 95 2272



Responsável Técnico
Lucas de Souza Queiroga
CREA-PR 137768/D

**MEMORIAL DESCRITIVO DA DATA 05, DA QUADRA 12, DO
RESIDENCIAL ROBERTO JOSÉ JUNQUEIRA, DA CIDADE E
COMARCA DE FLORESTÓPOLIS, ESTADO DO PARANÁ.**

ÁREA = 258,00 m²

LIMITES E CONFRONTAÇÕES

Frente: com a Projetada 07, com extensão de 10,00 m, no Azimute 25°11'05".

Lateral direita: para o Lote 06, com extensão de 25,80 m, no Azimute 115°11'05"

Fundos: para a Fazenda Cascatinha, com extensão de 10,00 m, no Azimute 25°11'05".

Lateral esquerda: para o Lote 04, com extensão de 25,80 m, no Azimute 115°11'05"

APROVADO

Em 08 / 08 / 22



Oswaldo Garagnani Bernardo
Engenheiro Civil - CREA PR 95 5270



Responsável Técnico
Lucas de Souza Queiroga
CREA-PR 137768/D

**MEMORIAL DESCRITIVO DA DATA 06, DA QUADRA 12, DO
RESIDENCIAL ROBERTO JOSÉ JUNQUEIRA, DA CIDADE E
COMARCA DE FLORESTÓPOLIS, ESTADO DO PARANÁ.**

ÁREA = 258,00 m²

LIMITES E CONFRONTAÇÕES

Frente: com a Projetada 07, com extensão de 10,00 m, no Azimute 25°11'05".

Lateral direita: para o Lote 07, com extensão de 25,80 m, no Azimute 115°11'05"

Fundos: para a Fazenda Cascatinha, com extensão de 10,00 m, no Azimute 25°11'05".

Lateral esquerda: para o Lote 05, com extensão de 25,80 m, no Azimute 115°11'05"

APROVADO

Em 08 / 03 / 20



Oswaldo Garagnani Bernardo
Engenheiro Civil - CREA PR 95 262/D



Responsável Técnico
Lucas de Souza Queiroga
CREA-PR 137768/D

**MEMORIAL DESCRITIVO DA DATA 07, DA QUADRA 12, DO
RESIDENCIAL ROBERTO JOSÉ JUNQUEIRA, DA CIDADE E
COMARCA DE FLORESTÓPOLIS, ESTADO DO PARANÁ.**

ÁREA = 258,00 m²

LIMITES E CONFRONTAÇÕES

Frente: com a Projetada 07, com extensão de 10,00 m, no Azimute 25°11'05".

Lateral direita: para o Lote 08, com extensão de 25,80 m, no Azimute 115°11'05"

Fundos: para a Fazenda Cascatinha, com extensão de 10,00 m, no Azimute 25°11'05".

Lateral esquerda: para o Lote 06, com extensão de 25,80 m, no Azimute 115°11'05"

APROVADO

Em 08 / 03 / 22



Oswaldo Garagnani Bernardo
Engenheiro Civil - CREA PR 95.62/D



Responsável Técnico
Lucas de Souza Queiroga
CREA-PR 137768/D

**MEMORIAL DESCRITIVO DA DATA 08, DA QUADRA 12, DO
RESIDENCIAL ROBERTO JOSÉ JUNQUEIRA, DA CIDADE E
COMARCA DE FLORESTÓPOLIS, ESTADO DO PARANÁ.**

ÁREA = 258,00 m²

LIMITES E CONFRONTAÇÕES

Frente: com a Projetada 07, com extensão de 10,00 m, no Azimute 25°11'05".

Lateral direita: para o Lote 09, com extensão de 25,80 m, no Azimute 115°11'05"

Fundos: para a Fazenda Cascatinha, com extensão de 10,00 m, no Azimute 25°11'05".

Lateral esquerda: para o Lote 07, com extensão de 25,80 m, no Azimute 115°11'05"

APROVADO

Em 08 / 03 / 22



Oswaldo Garagnani Bernardi
Engenheiro Civil - CREA PR 95 327/0


Responsável Técnico
Lucas de Souza Queiroga
CREA-PR 137768/D

**MEMORIAL DESCRITIVO DA DATA 09, DA QUADRA 12, DO
RESIDENCIAL ROBERTO JOSÉ JUNQUEIRA, DA CIDADE E
COMARCA DE FLORESTÓPOLIS, ESTADO DO PARANÁ.**

ÁREA = 258,00 m²

LIMITES E CONFRONTAÇÕES

Frente: com a Projetada 07, com extensão de 10,00 m, no Azimute 25°11'05".

Lateral direita: para o Lote 10, com extensão de 25,80 m, no Azimute 115°11'05"

Fundos: para a Fazenda Cascatinha, com extensão de 10,00 m, no Azimute 25°11'05".

Lateral esquerda: para o Lote 08, com extensão de 25,80 m, no Azimute 115°11'05"

APROVADO

Em 09 / 03 / 20

(3)

Oswaldo Garagnani Bernardo
Engenheiro Civil - CREA PR 95 132/0



Responsável Técnico
Lucas de Souza Queiroga
CREA-PR 137768/D

**MEMORIAL DESCRITIVO DA DATA 10, DA QUADRA 12, DO
RESIDENCIAL ROBERTO JOSÉ JUNQUEIRA, DA CIDADE E
COMARCA DE FLORESTÓPOLIS, ESTADO DO PARANÁ.**

ÁREA = 258,00 m²

LIMITES E CONFRONTAÇÕES

Frente: com a Projetada 07, com extensão de 10,00 m, no Azimute 25°11'05".

Lateral direita: para o Lote 11, com extensão de 25,80 m, no Azimute 115°11'05"

Fundos: para a Fazenda Cascatinha, com extensão de 10,00 m, no Azimute 25°11'05".

Lateral esquerda: para o Lote 09, com extensão de 25,80 m, no Azimute 115°11'05"

APROVADO

Em 08 / 03 / 22

3.

Oswaldo Garagnani Bernardo
Engenheiro Civil - CREA PR 95' 4270



Responsável Técnico
Lucas de Souza Queiroga
CREA-PR 137768/D

**MEMORIAL DESCRITIVO DA DATA 11, DA QUADRA 12, DO
RESIDENCIAL ROBERTO JOSÉ JUNQUEIRA, DA CIDADE E
COMARCA DE FLORESTÓPOLIS, ESTADO DO PARANÁ.**

ÁREA = 258,00 m²

LIMITES E CONFRONTAÇÕES

Frente: com a Projetada 07, com extensão de 10,00 m, no Azimute 25°11'05".

Lateral direita: para o Lote 12, com extensão de 25,80 m, no Azimute 115°11'05"

Fundos: para a Fazenda Cascatinha, com extensão de 10,00 m, no Azimute 25°11'05".

Lateral esquerda: para o Lote 10, com extensão de 25,80 m, no Azimute 115°11'05"

APROVADO

Em 08 / 03 / 20



Oswaldo Garagnani Bernardo
Engenheiro Civil - CREA PR 95 32/D



Responsável Técnico
Lucas de Souza Queiroga
CREA-PR 137768/D

**MEMORIAL DESCRITIVO DA DATA 12, DA QUADRA 12, DO
RESIDENCIAL ROBERTO JOSÉ JUNQUEIRA, DA CIDADE E
COMARCA DE FLORESTÓPOLIS, ESTADO DO PARANÁ.**

ÁREA = 258,00 m²

LIMITES E CONFRONTAÇÕES

Frente: com a Projetada 07, com extensão de 10,00 m, no Azimute 25°11'05".

Lateral direita: para o Lote 13, com extensão de 25,80 m, no Azimute 115°11'05"

Fundos: para a Fazenda Cascatinha, com extensão de 10,00 m, no Azimute 25°11'05".

Lateral esquerda: para o Lote 11, com extensão de 25,80 m, no Azimute 115°11'05"

APROVADO

Em 08 / 09 / 20



Oswaldo Garagnani Bernardin
Engenheiro Civil - CREA PR 95 3273



Responsável Técnico
Lucas de Souza Queiroga
CREA-PR 137768/D

**MEMORIAL DESCRITIVO DA DATA 13, DA QUADRA 12, DO
RESIDENCIAL ROBERTO JOSÉ JUNQUEIRA, DA CIDADE E
COMARCA DE FLORESTÓPOLIS, ESTADO DO PARANÁ.**

ÁREA = 258,00 m²

LIMITES E CONFRONTAÇÕES

Frente: com a Projetada 07, com extensão de 10,00 m, no Azimute 25°11'05".

Lateral direita: para o Lote 14, com extensão de 25,80 m, no Azimute 115°11'05"

Fundos: para a Fazenda Cascatinha, com extensão de 10,00 m, no Azimute 25°11'05".


Lateral esquerda: para o Lote 12, com extensão de 25,80 m, no Azimute 115°11'05"

APROVADO

Em 08 / 03 / 22



Oswaldo Garagnani Bernardo
Engenheiro Civil - CREA PR 95.32/D


Responsável Técnico
Lucas de Souza Queiroga
CREA-PR 137768/D

**MEMORIAL DESCRITIVO DA DATA 14, DA QUADRA 12, DO
RESIDENCIAL ROBERTO JOSÉ JUNQUEIRA, DA CIDADE E
COMARCA DE FLORESTÓPOLIS, ESTADO DO PARANÁ.**

ÁREA = 258,00 m²

LIMITES E CONFRONTAÇÕES

Frente: com a Projetada 07, com extensão de 10,00 m, no Azimute 25°11'05".

Lateral direita: para o Lote 15, com extensão de 25,80 m, no Azimute 115°11'05"

Fundos: para a Fazenda Cascatinha, com extensão de 10,00 m, no Azimute 25°11'05".


Lateral esquerda: para o Lote 13, com extensão de 25,80 m, no Azimute 115°11'05"

APROVADO

Em 08 / 03 / 22

3

Oswaldo Garagnani Bernardo
Engenheiro Civil - CREA PR 95 : 32/D


Responsável Técnico
Lucas de Souza Queiroga
CREA-PR 137768/D

**MEMORIAL DESCRITIVO DA DATA 15, DA QUADRA 12, DO
RESIDENCIAL ROBERTO JOSÉ JUNQUEIRA, DA CIDADE E
COMARCA DE FLORESTÓPOLIS, ESTADO DO PARANÁ.**

ÁREA = 258,00 m²

LIMITES E CONFRONTAÇÕES

Frente: com a Projetada 07, com extensão de 10,00 m, no Azimute 25°11'05".

Lateral direita: para o Lote 16, com extensão de 25,80 m, no Azimute 115°11'05"

Fundos: para a Fazenda Cascatinha, com extensão de 10,00 m, no Azimute 25°11'05".

Lateral esquerda: para o Lote 14, com extensão de 25,80 m, no Azimute 115°11'05"

APROVADO

Em 08 / 03 / 22



Oswaldo Garagnani Bernardo
Engenheiro Civil - CREA PR 95 062/D



Responsável Técnico
Lucas de Souza Queiroga
CREA-PR 137768/D

**MEMORIAL DESCRITIVO DA DATA 16, DA QUADRA 12, DO
RESIDENCIAL ROBERTO JOSÉ JUNQUEIRA, DA CIDADE E
COMARCA DE FLORESTÓPOLIS, ESTADO DO PARANÁ.**

ÁREA = 258,00 m²

LIMITES E CONFRONTAÇÕES

Frente: com a Projetada 07, com extensão de 10,00 m, no Azimute 25°11'05".

Lateral direita: para o Lote 17, com extensão de 25,80 m, no Azimute 115°11'05"

Fundos: para a Fazenda Cascatinha, com extensão de 10,00 m, no Azimute 25°11'05".


Lateral esquerda: para o Lote 15, com extensão de 25,80 m, no Azimute 115°11'05"

APROVADO

Em 08 / 03 / 22



Oswaldo Garagnani Bernardo
Engenheiro Civil - CREA PR 95 152/D


Responsável Técnico
Lucas de Souza Queiroga
CREA-PR 137768/D

**MEMORIAL DESCRITIVO DA DATA 17, DA QUADRA 12, DO
RESIDENCIAL ROBERTO JOSÉ JUNQUEIRA, DA CIDADE E
COMARCA DE FLORESTÓPOLIS, ESTADO DO PARANÁ.**

ÁREA = 258,00 m²

LIMITES E CONFRONTAÇÕES

Frente: com a Projetada 07, com extensão de 10,00 m, no Azimute 25°11'05".

Lateral direita: para o Lote 18, com extensão de 25,80 m, no Azimute 115°11'05"

Fundos: para a Fazenda Cascatinha, com extensão de 10,00 m, no Azimute 25°11'05".

Lateral esquerda: para o Lote 16, com extensão de 25,80 m, no Azimute 115°11'05"

APROVADO

Em 08 / 03 / 22



Oswaldo Garagnani Berni
Engenheiro Civil - CREA PR 95



Responsável Técnico
Lucas de Souza Queiroga
CREA-PR 137768/D

**MEMORIAL DESCRITIVO DA DATA 18, DA QUADRA 12, DO
RESIDENCIAL ROBERTO JOSÉ JUNQUEIRA, DA CIDADE E
COMARCA DE FLORESTÓPOLIS, ESTADO DO PARANÁ.**

ÁREA = 258,00 m²

LIMITES E CONFRONTAÇÕES

Frente: com a Projetada 07, com extensão de 10,00 m, no Azimute 25°11'05".

Lateral direita: para o Lote 19, com extensão de 25,80 m, no Azimute 115°11'05"

Fundos: para a Fazenda Cascatinha, com extensão de 10,00 m, no Azimute 25°11'05".

Lateral esquerda: para o Lote 17, com extensão de 25,80 m, no Azimute 115°11'05"

APROVADO

Em 08 / 03 / 20



Oswaldo Garagnani Bernardi
Engenheiro Civil - CREA PR 95 : 524



Responsável Técnico
Lucas de Souza Queiroga
CREA-PR 137768/D

**MEMORIAL DESCRITIVO DA DATA 19, DA QUADRA 12, DO
RESIDENCIAL ROBERTO JOSÉ JUNQUEIRA, DA CIDADE E
COMARCA DE FLORESTÓPOLIS, ESTADO DO PARANÁ.**

ÁREA = 258,00 m²

LIMITES E CONFRONTAÇÕES

Frente: com a Projetada 07, com extensão de 10,00 m, no Azimute 25°11'05".

Lateral direita: para o Lote 20, com extensão de 25,80 m, no Azimute 115°11'05"

Fundos: para a Fazenda Cascatinha, com extensão de 10,00 m, no Azimute 25°11'05".


Lateral esquerda: para o Lote 18, com extensão de 25,80 m, no Azimute 115°11'05"

APROVADO

Em 08 / 03 / 22

3.

Oswaldo Garagnani Bernini
Engenheiro Civil - CREA PR 95


Responsável Técnico
Lucas de Souza Queiroga
CREA-PR 137768/D

**MEMORIAL DESCRITIVO DA DATA 20, DA QUADRA 12, DO
RESIDENCIAL ROBERTO JOSÉ JUNQUEIRA, DA CIDADE E
COMARCA DE FLORESTÓPOLIS, ESTADO DO PARANÁ.**

ÁREA = 258,00 m²

LIMITES E CONFRONTAÇÕES

Frente: com a Projetada 07, com extensão de 10,00 m, no Azimute 25°11'05".

Lateral direita: para o Lote 21, com extensão de 25,80 m, no Azimute 115°11'05"

Fundos: para a Fazenda Cascatinha, com extensão de 10,00 m, no Azimute 25°11'05".

Lateral esquerda: para o Lote 19, com extensão de 25,80 m, no Azimute 115°11'05"

APROVADO

Em 08 / 03 / 22



Oswaldo Garagnani Bernart
Engenheiro Civil - CREA PR 95


Responsável Técnico
Lucas de Souza Queiroga
CREA-PR 137768/D

**MEMORIAL DESCRITIVO DA DATA 21, DA QUADRA 12, DO
RESIDENCIAL ROBERTO JOSÉ JUNQUEIRA, DA CIDADE E
COMARCA DE FLORESTÓPOLIS, ESTADO DO PARANÁ.**

ÁREA = 361,20 m²

LIMITES E CONFRONTAÇÕES

Frente: com a Projetada 07, com extensão de 14,00 m, no Azimute 25°11'05".

Lateral direita: para a Rua Projetada 09, com extensão de 25,80 m, no Azimute 115°11'05"

Fundos: para a Fazenda Cascatinha, com extensão de 14,00 m, no Azimute 25°11'05".

Lateral esquerda: para o Lote 20, com extensão de 25,80 m, no Azimute 115°11'05"

APROVADO

Em 08 / 03 / 22



Oswaldo Garagnani Berni
Engenheiro Civil - CREA PR 95



Responsável Técnico
Lucas de Souza Queiroga
CREA-PR 137768/D

**MEMORIAL DESCRITIVO DA DATA 01, DA QUADRA 13, DO
RESIDENCIAL ROBERTO JOSÉ JUNQUEIRA, DA CIDADE E
COMARCA DE FLORESTÓPOLIS, ESTADO DO PARANÁ.**

ÁREA = 311,02 m²

LIMITES E CONFRONTAÇÕES

Frente: com a Rua Projetada 07, com extensão de 12,00 m, no Azimute 25°11'5".

Lateral direita: para a Rua Projetada 09, com extensão de 25,93 m, no Azimute. 115°11'05".

Fundos: para um Loteamento existente, com extensão de 12,00 m, no Azimute 25°03'39".


Lateral esquerda: para o Lote 02, com extensão de 25,91 m, no Azimute. 115°11'05".

APROVADO

Em 08 / 03 / 20

B.

Oswaldo Garagnani Bernini
Engenheiro Civil - CREA PR 95


Responsável Técnico
Lucas de Souza Queiroga
CREA-PR 13.7768/D

**MEMORIAL DESCRITIVO DA DATA 02, DA QUADRA 13, DO
RESIDENCIAL ROBERTO JOSÉ JUNQUEIRA, DA CIDADE E
COMARCA DE FLORESTÓPOLIS, ESTADO DO PARANÁ.**

ÁREA = 258,95 m²

LIMITES E CONFRONTAÇÕES

Frente: com a Rua Projetada 07, com extensão de 10,00 m, no Azimute 25°11'5".

Lateral direita: para o Lote 01, com extensão de 25,91 m, no Azimute. 115°11'05".

Fundos: para um Loteamento existente, com extensão de 10,00 m, no Azimute 25°03'39".

Lateral esquerda: para o Lote 03, com extensão de 25,88 m, no Azimute. 115°11'05".

APROVADO

Em 08 / 03 / 22

B.

Oswaldo Garagnani Bernardini
Engenheiro Civil - CREA PR 95 - 22.111



Responsável Técnico
Lucas de Souza Queiroga
CREA-PR 13.7768/D

**MEMORIAL DESCRITIVO DA DATA 03, DA QUADRA 13, DO
RESIDENCIAL ROBERTO JOSÉ JUNQUEIRA, DA CIDADE E
COMARCA DE FLORESTÓPOLIS, ESTADO DO PARANÁ.**

ÁREA = 258,73 m²

LIMITES E CONFRONTAÇÕES

Frente: com a Rua Projetada 07, com extensão de 10,00 m, no Azimute 25°11'5".

Lateral direita: para o Lote 02, com extensão de 25,88 m, no Azimute. 115°11'05".

Fundos: para um Loteamento existente, com extensão de 10,00 m, no Azimute 25°03'39".

Lateral esquerda: para o Lote 04, com extensão de 25,86 m, no Azimute. 115°11'05".

APROVADO

Em 08 / 03 / 22



Oswaldo Garagnani Bernarini
Engenheiro Civil - CREA PR 95.22.11



Responsável Técnico
Lucas de Souza Queiroga
CREA-PR 13.7768/D

**MEMORIAL DESCRITIVO DA DATA 04, DA QUADRA 13, DO
RESIDENCIAL ROBERTO JOSÉ JUNQUEIRA, DA CIDADE E
COMARCA DE FLORESTÓPOLIS, ESTADO DO PARANÁ.**

ÁREA = 258,51 m²

LIMITES E CONFRONTAÇÕES

Frente: com a Rua Projetada 07, com extensão de 10,00 m, no Azimute 25°11'5".

Lateral direita: para o Lote 03, com extensão de 25,86 m, no Azimute. 115°11'05".

Fundos: para um Loteamento existente, com extensão de 10,00 m, no Azimute 25°03'39".


Lateral esquerda: para o Lote 05, com extensão de 25,84 m, no Azimute. 115°11'05".

APROVADO

Em 08 / 03 / 22



Oswaldo Garagnani Bernini
Engenheiro Civil - CREA PR 95 ...


Responsável Técnico
Lucas de Souza Queiroga
CREA-PR 13.7768/D

**MEMORIAL DESCRITIVO DA DATA 05, DA QUADRA 13, DO
RESIDENCIAL ROBERTO JOSÉ JUNQUEIRA, DA CIDADE E
COMARCA DE FLORESTÓPOLIS, ESTADO DO PARANÁ.**

ÁREA = 258,30 m²

LIMITES E CONFRONTAÇÕES

Frente: com a Rua Projetada 07, com extensão de 10,00 m, no Azimute 25°11'5".

Lateral direita: para o Lote 04, com extensão de 25,84 m, no Azimute. 115°11'05".

Fundos: para um Loteamento existente, com extensão de 10,00 m, no Azimute 25°03'39".


Lateral esquerda: para o Lote 06, com extensão de 25,82 m, no Azimute. 115°11'05".

APROVADO

Em 08 / 03 / 22



Oswaldo Garagnani Bernini
Engenheiro Civil - CREA PR 95


Responsável Técnico
Lucas de Souza Queiroga
CREA-PR 13.7768/D

**MEMORIAL DESCRITIVO DA DATA 06, DA QUADRA 13, DO
RESIDENCIAL ROBERTO JOSÉ JUNQUEIRA, DA CIDADE E
COMARCA DE FLORESTÓPOLIS, ESTADO DO PARANÁ.**

ÁREA = 258,08 m²

LIMITES E CONFRONTAÇÕES

Frente: com a Rua Projetada 07, com extensão de 10,00 m, no Azimute 25°11'5".

Lateral direita: para o Lote 05, com extensão de 25,82 m, no Azimute. 115°11'05".

Fundos: para um Loteamento existente, com extensão de 10,00 m, no Azimute 25°03'39".

Lateral esquerda: para o Lote 07, com extensão de 25,80 m, no Azimute. 115°11'05".

APROVADO

Em 08 / 03 / 22



Oswaldo Garagnani Bernini
Engenheiro Civil - CREA PR 95



Responsável Técnico
Lucas de Souza Queiroga
CREA-PR 13.7768/D

**MEMORIAL DESCRITIVO DA DATA 07, DA QUADRA 13, DO
RESIDENCIAL ROBERTO JOSÉ JUNQUEIRA, DA CIDADE E
COMARCA DE FLORESTÓPOLIS, ESTADO DO PARANÁ.**

ÁREA = 297,95 m²

LIMITES E CONFRONTAÇÕES

Frente: com a Rua Projetada 07, com extensão de 21,16 m, no Azimute 25°11'5".

Lateral direita: para o Lote 06, com extensão de 25,80 m, no Azimute. 115°11'05".

Fundos: para um Loteamento existente, com extensão de 1,94 m, no Azimute 25°03'39".


Lateral esquerda: para a Rua Projetada 10, com extensão de 32,17 m, no Azimute. 151°52'54".

APROVADO

Em 08 / 03 / 22



Oswaldo Garagnani Bernay
Engenheiro Civil - CREA PR 95.324/D


Responsável Técnico
Lucas de Souza Queiroga
CREA-PR 13.7768/D

**MEMORIAL DESCRITIVO DA DATA 01, DA QUADRA 14, DO
RESIDENCIAL ROBERTO JOSÉ JUNQUEIRA, DA CIDADE E
COMARCA DE FLORESTÓPOLIS, ESTADO DO PARANÁ.**

ÁREA = 309,60 m²

LIMITES E CONFRONTAÇÕES

Frente: com a Projetada 07, com extensão de 12,00 m, no Azimute 25°11'05".

Lateral direita: para o Lote 02, com extensão de 25,80 m, no Azimute 115°11'05"

Fundos: para a Fazenda Cascatinha, com extensão de 12,00 m, no Azimute 25°11'05".


Lateral esquerda: para a Rua Projetada 09, com extensão de 25,80 m, no Azimute 115°11'05"

APROVADO

Em 08 / 03 / 2020



Oswaldo Garagnani Berni
Engenheiro Civil - CREA PR 95



Responsável Técnico
Lucas de Souza Queiroga
CREA-PR 137768/D

**MEMORIAL DESCRITIVO DA DATA 02, DA QUADRA 14, DO
RESIDENCIAL ROBERTO JOSÉ JUNQUEIRA, DA CIDADE E
COMARCA DE FLORESTÓPOLIS, ESTADO DO PARANÁ.**

ÁREA = 258,00 m²

LIMITES E CONFRONTAÇÕES

Frente: com a Projetada 07, com extensão de 10,00 m, no Azimute 25°11'05".

Lateral direita: para o Lote 03, com extensão de 25,80 m, no Azimute 115°11'05"

Fundos: para a Fazenda Cascatinha, com extensão de 10,00 m, no Azimute 25°11'05".

Lateral esquerda: para o Lote 01, com extensão de 25,80 m, no Azimute 115°11'05"

APROVADO

Em 08 / 03 / 22



Oswaldo Garagnani Berni
Engenheiro Civil - CREA-PR 95.224



Responsável Técnico
Lucas de Souza Queiroga
CREA-PR 137768/D

**MEMORIAL DESCRITIVO DA DATA 03, DA QUADRA 14, DO
RESIDENCIAL ROBERTO JOSÉ JUNQUEIRA, DA CIDADE E
COMARCA DE FLORESTÓPOLIS, ESTADO DO PARANÁ.**

ÁREA = 258,00 m²

LIMITES E CONFRONTAÇÕES

Frente: com a Projetada 07, com extensão de 10,00 m, no Azimute 25°11'05".

Lateral direita: para o Lote 04, com extensão de 25,80 m, no Azimute 115°11'05"

Fundos: para a Fazenda Cascatinha, com extensão de 10,00 m, no Azimute 25°11'05".

Lateral esquerda: para o Lote 02, com extensão de 25,80 m, no Azimute 115°11'05"

APROVADO

Em 08 / 03 / 22



Oswaldo Garagnani Bernardo
Engenheiro Civil - CREA PR 95132/0



Responsável Técnico
Lucas de Souza Queiroga
CREA-PR 137768/D

**MEMORIAL DESCRITIVO DA DATA 04, DA QUADRA 14, DO
RESIDENCIAL ROBERTO JOSÉ JUNQUEIRA, DA CIDADE E
COMARCA DE FLORESTÓPOLIS, ESTADO DO PARANÁ.**

ÁREA = 258,00 m²

LIMITES E CONFRONTAÇÕES

Frente: com a Projetada 07, com extensão de 10,00 m, no Azimute 25°11'05".

Lateral direita: para o Lote 05, com extensão de 25,80 m, no Azimute 115°11'05"

Fundos: para a Fazenda Cascatinha, com extensão de 10,00 m, no Azimute 25°11'05".


Lateral esquerda: para o Lote 03, com extensão de 25,80 m, no Azimute 115°11'05"

APROVADO

Em 08 / 03 / 22



Oswaldo Garagnani Bernardo
Engenheiro Civil - CREA PR 95 132/D


Responsável Técnico
Lucas de Souza Queiroga
CREA-PR 137768/D

**MEMORIAL DESCRITIVO DA DATA 05, DA QUADRA 14, DO
RESIDENCIAL ROBERTO JOSÉ JUNQUEIRA, DA CIDADE E
COMARCA DE FLORESTÓPOLIS, ESTADO DO PARANÁ.**

ÁREA = 258,00 m²

LIMITES E CONFRONTAÇÕES

Frente: com a Projetada 07, com extensão de 10,00 m, no Azimute 25°11'05".

Lateral direita: para o Lote 06, com extensão de 25,80 m, no Azimute 115°11'05"

Fundos: para a Fazenda Cascatinha, com extensão de 10,00 m, no Azimute 25°11'05".

Lateral esquerda: para o Lote 04, com extensão de 25,80 m, no Azimute 115°11'05"

APROVADO

Em 08 / 03 / 22



Oswaldo Garagnani Bernardo
Engenheiro C.vil - CREA PR 95 : 62/D



Responsável Técnico
Lucas de Souza Queiroga
CREA-PR 137768/D

**MEMORIAL DESCRITIVO DA DATA 06, DA QUADRA 14, DO
RESIDENCIAL ROBERTO JOSÉ JUNQUEIRA, DA CIDADE E
COMARCA DE FLORESTÓPOLIS, ESTADO DO PARANÁ.**

ÁREA = 258,00 m²

LIMITES E CONFRONTAÇÕES

Frente: com a Projetada 07, com extensão de 10,00 m, no Azimute 25°11'05".

Lateral direita: para o Lote 07, com extensão de 25,80 m, no Azimute 115°11'05"

Fundo: para a Fazenda Cascatinha, com extensão de 10,00 m, no Azimute 25°11'05".

Lateral esquerda: para o Lote 05, com extensão de 25,80 m, no Azimute 115°11'05"

APROVADO

Em 08 / 03 / 22



Oswaldo Garagnani Bernardo
Engenheiro Civil - CREA PR 95 227-1



Responsável Técnico
Lucas de Souza Queiroga
CREA-PR 137768/D

**MEMORIAL DESCRITIVO DA DATA 07, DA QUADRA 14, DO
RESIDENCIAL ROBERTO JOSÉ JUNQUEIRA, DA CIDADE E
COMARCA DE FLORESTÓPOLIS, ESTADO DO PARANÁ.**

ÁREA = 258,00 m²

LIMITES E CONFRONTAÇÕES

Frente: com a Projetada 07, com extensão de 10,00 m, no Azimute 25°11'05".

Lateral direita: para o Lote 08, com extensão de 25,80 m, no Azimute 115°11'05"

Fundo: para a Fazenda Cascatinha, com extensão de 10,00 m, no Azimute 25°11'05".

Lateral esquerda: para o Lote 06, com extensão de 25,80 m, no Azimute 115°11'05"

APROVADO

Em 08 / 03 / 22



Oswaldo Garagnani Bernardo
Engenheiro Civil - CREA PR 95 162/D



Responsável Técnico
Lucas de Souza Queiroga
CREA-PR 137768/D

**MEMORIAL DESCRITIVO DA DATA 08, DA QUADRA 14, DO
RESIDENCIAL ROBERTO JOSÉ JUNQUEIRA, DA CIDADE E
COMARCA DE FLORESTÓPOLIS, ESTADO DO PARANÁ.**

ÁREA = 258,00 m²

LIMITES E CONFRONTAÇÕES

Frente: com a Projetada 07, com extensão de 10,00 m, no Azimute 25°11'05".

Lateral direita: para o Lote 09, com extensão de 25,80 m, no Azimute 115°11'05"

Fundo: para a Fazenda Cascatinha, com extensão de 10,00 m, no Azimute 25°11'05".

Lateral esquerda: para o Lote 07, com extensão de 25,80 m, no Azimute 115°11'05"

APROVADO

Em 08 / 03 / 22



Oswaldo Garagnani Bernardo
Engenheiro Civil - CREA PR 95 132/D



Responsável Técnico
Lucas de Souza Queiroga
CREA-PR 137768/D



**CÂMARA MUNICIPAL DE FLORESTÓPOLIS
ESTADO DO PARANÁ**

PARECER DA COMISSÃO DE LEGISLAÇÃO, JUSTIÇA E REDAÇÃO FINAL.

PARECER NÚMERO 07/2022


REFERÊNCIA:

***PROJETOS DE LEI NºS 06, 07, 08 E 09/2022 – LEGISLATIVO.**


***PROJETO DE LEI Nº 16/2022 – EXECUTIVO.**

REUNIRAM-SE OS MEMBROS DA COMISSÃO DE LEGISLAÇÃO, JUSTIÇA E REDAÇÃO FINAL, NA SALA DE SESSÕES DA CÂMARA MUNICIPAL DE FLORESTÓPOLIS/PR, NO DIA 15 DE JUNHO DE 2022, PARA DELIBERAÇÃO DAS PROPOSIÇÕES SUPRA. APÓS ANÁLISE, OPINOU-SE, POR UNANIMIDADE, PELA CONSTITUCIONALIDADE E REGULARIDADE TÉCNICO-JURÍDICA E, NO MÉRITO, PELA APROVAÇÃO DOS PROJETOS DE LEI NºS 06 E 09/2022, DE AUTORIA DO LEGISLATIVO E PROJETO DE LEI Nº 16/2022, DE AUTORIA DO EXECUTIVO. QUANTO AOS PROJETOS DE LEI ORDINÁRIA NºS 07 E 08/2022, A COMISSÃO DECIDIU, POR UNANIMIDADE, SOLICITAR A EMISSÃO DE PARECER À PROCURADORIA JURÍDICA DESTA CÂMARA, PARA ULTERIOR DELIBERAÇÃO. NA OCASIÃO, CONSTATOU-SE A PRESENÇA DA PRESIDENTA: VALDETE JOSÉ DE SOUZA, DO SECRETÁRIO: SILVIO JORGE DE OLIVEIRA E DO RELATOR: VALMIR CLAUDIO RODRIGUES.


SALA DAS SESSÕES, FLORESTÓPOLIS/PR, DIA 15 DE JUNHO DE 2022. (15/06/2022).



VALDETE JOSÉ DE SOUZA
PRESIDENTA



SILVIO JORGE DE OLIVEIRA
SECRETARIO



VALMIR CLAUDIO RODRIGUES
RELATOR



**CÂMARA MUNICIPAL DE FLORESTÓPOLIS
ESTADO DO PARANÁ**

ATA DA REUNIÃO DA COMISSÃO DE LEGISLAÇÃO, JUSTIÇA E REDAÇÃO FINAL.

REUNIÃO DE NÚMERO 07/2022


REFERÊNCIA:

***PROJETOS DE LEI NºS 06, 07, 08 E 09/2022 – LEGISLATIVO.**


***PROJETO DE LEI Nº 16/2022 – EXECUTIVO.**

AOS 15 DIAS DO MÊS DE JUNHO DO ANO DE 2022, ÀS 09H:00, REUNIRAM-SE OS INTEGRANTES DA COMISSÃO DE LEGISLAÇÃO, JUSTIÇA E REDAÇÃO FINAL, ATENDENDO A CONVOCAÇÃO DE SUA PRESIDENTA, VALDETE JOSÉ DE SOUZA, NA SALA DE SESSÕES DA CÂMARA MUNICIPAL DE FLORESTÓPOLIS, ESTADO DO PARANÁ, PARA DELIBERAÇÃO DAS PROPOSIÇÕES SUPRACITADAS. NA OCASIÃO, CONSTATOU-SE A PRESENÇA DA PRESIDENTA: VALDETE JOSÉ DE SOUZA; DO SECRETÁRIO: SILVIO JORGE DE OLIVEIRA E DO RELATOR: VALMIR CLAUDIO RODRIGUES. ABERTA A REUNIÃO, APÓS ANÁLISE E AMPLA DELIBERAÇÃO, O RELATOR, REFERENDADO PELOS DEMAIS INTEGRANTES DA COMISSÃO, DECIDIU MANIFESTAR PARECER FAVORÁVEL À APROVAÇÃO DOS PROJETOS DE LEI NºS 06 E 09/2022, DE AUTORIA DO LEGISLATIVO E DO PROJETO DE LEI Nº 16/2022, DE AUTORIA DO EXECUTIVO, DETERMINANDO ELABORAÇÃO DE PARECER PELA LEGALIDADE E CONSTITUCIONALIDADE. QUANTO AOS PROJETOS DE LEI ORDINÁRIA Nº 07 E 08/2022, DE AUTORIA DO LEGISLATIVO, A COMISSÃO DECIDIU, TAMBÉM POR UNANIMIDADE, SOLICITAR A EMISSÃO DE PARECER À PROCURADORIA JURÍDICA DESTA CÂMARA, PARA ULTERIOR DELIBERAÇÃO. NADA MAIS A SE TRATAR LAVROU-SE A PRESENTE ATA QUE APÓS APRECIACÃO DOS INTEGRANTES DA COMISSÃO, ESTANDO EM CONFORMIDADE, SEGUE ASSINADA PELA PRESIDENTA, SECRETÁRIO E RELATOR.


SALA DAS SESSÕES, FLORESTÓPOLIS/PR, DIA 15 DE JUNHO DE 2022. (15/06/2022).



VALDETE JOSÉ DE SOUZA
PRESIDENTA



SILVIO JORGE DE OLIVEIRA
SECRETARIO



VALMIR CLAUDIO RODRIGUES
RELATOR



CÂMARA MUNICIPAL DE FLORESTÓPOLIS
ESTADO DO PARANÁ

MEMORANDO INTERNO – COMISSÕES PERMANENTES

PROCOLO: Nº 04/2022

DATA: 20/06/2022.

REFERÊNCIA:

*PROJETO DE LEI Nº 16/2022 – EXECUTIVO.

EXMO. SR. PRESIDENTE E DEMAIS INTEGRANTES


COMISSÃO DE OBRAS, SERVIÇOS PÚBLICOS, AGROINDÚSTRIA, COMÉRCIO E TURISMO.

PELO PRESENTE, ENCAMINHA-SE CÓPIA DA PROPOSIÇÃO SUPRA PARA APRECIÇÃO DESSA COMISSÃO E EMISSÃO DE PARECER NOS TERMOS E PRAZOS REGIMENTAIS.



SENDO O QUE QUE NOS CUMPRIA PARA O MOMENTO, RENOVAM-SE AS MANIFESTAÇÕES CORDIAIS DE APREÇO E CONSIDERAÇÃO.

SALA DAS SESSÕES, FLORESTÓPOLIS-PR, DIA 20 JUNHO DE 2022. (20/06/2022).

ATENCIOSAMENTE,


VALNÊS CARDOSO MARIANO
ASSESSOR PARLAMENTAR

À COMISSÃO DE OBRAS, SERVIÇOS PÚBLICOS, AGROINDÚSTRIA, COMÉRCIO E TURISMO.

COMPONENTE	RECEBIDO EM - DATA	ASSINATURA
PRESIDENTE:	20/06/2022	
SECRETÁRIO:	20/06/2022	
RELATOR:		



**CÂMARA MUNICIPAL DE FLORESTÓPOLIS
ESTADO DO PARANÁ**

Ofício nº 01/2022 – Com. Perm.

Florestópolis, 21 de junho de 2022.

Assunto: Pedido de Informações – Projeto de Lei nº 16/2022.


Excelentíssimo Senhor Prefeito,

A **Comissão Permanente de Obras, Serviços Públicos, Agroindústria, Comércio e Turismo**, neste ato representada por seu Presidente, Vereador **Marinho Novaes Luz Neto**, atendendo ao requerimento do Relator, Edson Martins de Carvalho, vem respeitosamente perante Vossa Excelência, solicitar as seguintes informações a respeito do Projeto de Lei nº 16/2022, que "Autoriza a instalação do loteamento residencial 'ROBERTO JOSÉ JUNQUEIRA', e dá outra providência":


- Qual o tipo de asfalto a ser empregado; e
- Qual o meio de captação de esgoto.

Sem mais a tratar, renovam-se, no ensejo, os protestos de elevada estima e distinta consideração.

Atenciosamente,


Marinho Novaes Luz Neto
Presidente

Excelentíssimo Senhor
ONÍCIO DE SOUZA
Prefeito do Município de Florestópolis-PR
Edifício da Prefeitura de Florestópolis, Nesta.


PAULO HENRIQUE DE OLIVEIRA
Chefe de Gabinete
RG 5.313.518-8

30/06/22



Prefeitura Municipal de Florestópolis

Lei nº 790 de 14/11/1951 - CNPJ 75.845.495/0001-59

ESTADO DO PARANÁ

Ofício nº 125/2022


Florestópolis, 14 de julho de 2022.

Senhor Presidente.

Por meio do presente, venho apresentar as informações do requerido no ofício 01/2022- Com. Perm, nos seguintes termos:

- a) O tipo de asfalto será de CBUQ, nos moldes do anexo;
- b) Captação de água em rede existente da Sanepar, com ligação na Rua Ezequiel Braz da Silva e rua Maravilhas, sendo o esgotamento sanitário através de fosso séptica e sumidouro de acordo com os projetos previamente aprovados nos órgãos competentes. Instalação de rede seca. (Memorial, em anexo)

Atenciosamente,


ONÍCIO DE SOUZA
PREFEITO MUNICIPAL

Ao Ilustríssimo Senhor
AYRTON CAPASSI

Presidente da Câmara Municipal de Florestópolis – PR.

RECEBI EM 14/07/2022
às _____ hrs

Valnês Cardoso Mariano
ASSESSOR PARLAMENTAR
RG Nº 7 568 466-5



**CÂMARA MUNICIPAL DE FLORESTÓPOLIS
ESTADO DO PARANÁ**

**PARECER DA COMISSÃO DE OBRAS, SERVIÇOS PÚBLICOS, AGROINDÚSTRIA,
COMÉRCIO E TURISMO.**

PARECER NÚMERO 03/2022.

REFERÊNCIA:

-PROJETO DE LEI Nº 16/2022 DE AUTORIA DO PODER EXECUTIVO.

REUNIRAM-SE OS MEMBROS DA COMISSÃO DE OBRAS, SERVIÇOS PÚBLICOS, AGROINDÚSTRIA, COMÉRCIO E TURISMO, AO 9º DIA DE AGOSTO DE 2022, PARA DELIBERAÇÃO DO PROJETO DE LEI SUPRACITADO. APÓS ANÁLISE, CONCLUIU-SE POR UNANIMIDADE PELA EMISSÃO DE PARECER FAVORÁVEL À APROVAÇÃO DA PROPOSIÇÃO. NA OCASIÃO CONSTATOU-SE A PRESENÇA DO PRESIDENTE: MARINHO NOVAIS LUZ NETO, DO SECRETÁRIO: SILVIO JORGE DE OLIVEIRA E DO RELATOR: EDSON MARTINS DE CARVALHO.

SALA DAS SESSÕES, FLORESTÓPOLIS/PR, DIA 09 DE AGOSTO DE 2022. (09/08/2022).

**MARINHO NOVAIS LUZ NETO
PRESIDENTE**

**SILVIO JORGE DE OLIVEIRA
SECRETARIO**

**EDSON MARTINS DE CARVALHO
RELATOR**



**CÂMARA MUNICIPAL DE FLORESTÓPOLIS
ESTADO DO PARANÁ**

**ATA DA REUNIÃO DA COMISSÃO DE OBRAS, SERVIÇOS PÚBLICOS, AGROINDÚSTRIA,
COMÉRCIO E TURISMO.**

PARECER NÚMERO 03/2022.

REFERÊNCIA:

-PROJETO DE LEI Nº 16/2022 DE AUTORIA DO PODER EXECUTIVO.

AO 9º DIA DO MÊS DE AGOSTO DE 2022, ÀS 18H:30, REUNIRAM-SE OS INTEGRANTES DA COMISSÃO DE OBRAS, SERVIÇOS PÚBLICOS, AGROINDÚSTRIA, COMÉRCIO E TURISMO, ATENDENDO A CONVOCAÇÃO DE SEU PRESIDENTE VEREADOR MARINHO NOVAIS LUZ NETO, NA SALA DE SESSÕES DA CÂMARA MUNICIPAL DE FLORESTÓPOLIS, ESTADO DO PARANÁ, PARA DELIBERAÇÃO DA PROPOSIÇÃO SUPRACITADA. CONSTATOU-SE NA OCASIÃO, A PRESENÇA DO PRESIDENTE: MARINHO NOVAIS LUZ NETO, DO SECRETÁRIO: SILVIO JORGE DE OLIVEIRA E DO RELATOR: EDSON MARTINS DE CARVALHO. ABERTA A REUNIÃO, APÓS ANÁLISE, O RELATOR DA COMISSÃO VEREADOR EDSON MARTINS DE CARVALHO, REFERENDADO PELOS DEMAIS INTEGRANTES DA COMISSÃO, DECIDIU MANIFESTAR PARECER FAVORÁVEL À APROVAÇÃO, DETERMINANDO A ELABORAÇÃO DE PARECER PELA LEGALIDADE. NADA MAIS A SE TRATAR LAVROU-SE A PRESENTE ATA QUE, APÓS APRECIAÇÃO DOS INTEGRANTES DA COMISSÃO, ESTANDO EM CONFORMIDADE, SEGUE ASSINADA PELO PRESIDENTE, SECRETÁRIO E RELATOR.

SALA DAS SESSÕES, FLORESTÓPOLIS/PR, DIA 09 DE AGOSTO DE 2022. (09/08/2022).

**MARINHO NOVAIS LUZ NETO
PRESIDENTE**

**SILVIO JORGE DE OLIVEIRA
SECRETARIO**

**EDSON MARTINS DE CARVALHO
RELATOR**



**CÂMARA MUNICIPAL DE FLORESTÓPOLIS
ESTADO DO PARANÁ**

EXTRATO DE TRAMITAÇÃO DE PROJETO DE LEI

PROJETO DE LEI Nº 16/2022 - EXECUTIVO

SÚMULA: AUTORIA A INSTALAÇÃO DO LOTEAMENTO RESIDENCIAL "ROBERTO JOSÉ JUNQUEIRA", E DÁ OUTRAS PROVIDÊNCIAS.

PROTOCOLO RECEBIDO EM:	DATA: 24/05/2022
APRESENTADO NA SESSÃO EM:	DATA: 31/05/2022
PARECER JURÍDICO EM:	SEM REGISTRO
PARECER DAS COMISSÕES PERMANENTES EM:	DATA: 15/06 E 09/08/2022
APROVADO EM 1ª DISCUSSÃO E VOTAÇÃO EM:	DATA: 09/08/2022
APROVADO EM 2ª E ÚLTIMA DISCUSSÃO E VOTAÇÃO EM:	DATA: 16/08/2022



VALNÊS CARDOSO MARIANO
Assessor Parlamentar

